РУССКОЕ ГЕОГРАФИЧЕСКОЕ ОБЩЕСТВО
МОСКОВСКОЕ ГОРОДСКОЕ ОТДЕЛЕНИЕ
КОМИССИЯ РЕКРЕАЦИОННОЙ ГЕОГРАФИИ И ТУРИЗМА
119017 Россия, Москва, Старомонетный пер., 29, к. 20
Тел. +74959590031, Эл.почта: kntmcrgo@gmail.com
http://rgo.ru/, https://www.facebook.com/groups/372378249852866/

Отчёт о деятельности
18 октября 2018 г.

Председатель – Герцен А.А., к.г.н.
Заместитель председателя – Коханова Е.С.
Учёный секретарь – Кукушкина Н.И.

Комиссия рекреационной географии образована 12 октября 1977 г.
С осени 2006 г., согласно постановлению Президиума Московского центра РГО, действует под современным названием.
10 января 2007 г. совместно с Комитетом «Общество и окружающая среда» состоялось первое камеральное заседание ***Комиссии рекреационной географии и туризма***.
12 октября 2007 г. в торжественной обстановке прошло юбилейное заседание, посвящённое 30-летию Комиссия рекреационной географии.

В 2007–2018 гг.: **69 камеральных заседаний,**
более **90 выездных мероприятий**, в т.ч.
более 20 многодневных зарубежных экспедиций,
более 20 путешествий по регионам России,
более 30 поездок по Подмосковью,
6 пешеходных экскурсий по Москве,
4 тура соревнований по спортивному ориентированию на автомобилях.

РУССКОЕ ГЕОГРАФИЧЕСКОЕ ОБЩЕСТВО
ОСНОВАНО В 1845 Г.
МОСКОВСКИЙ ЦЕНТР

КЛУБ ДРУЗЕЙ РГО

В рамках поездок сложился большой и сплочённый коллектив молодых, энергичных друзей Географического общества. Некоторые из них уже стали членами РГО.
Свяжет главное, что объединяет этих замечательных людей – любовь к путешествиям, страсть к познанию нового, открытию, пусть даже для себя самих потаённых уголков неповторимой Родины, её самых красивых мест, самых загадочных страниц её истории.

Председатель –
Шерихина Одеся Александровна
Заместитель председателя –
Калеев Денис Иванович
Идейный вдохновитель –
Виарова Лариса Александровна

Схема проезда

119017, Россия, Москва,
Старомонетный пер., д. 29, к. 20
тел. (+7 495) 959-00-31,
факс (+7 495) 959-00-33
http://rgo.msk.ru/commissions/tourism/
kntmcrgo@gmail.com

РУССКОЕ ГЕОГРАФИЧЕСКОЕ ОБЩЕСТВО
МОСКОВСКИЙ ЦЕНТР
Комиссия рекреационной географии и туризма

Председатель –
Герцен Андрей Артёмович
Учёный секретарь –
Перстнёв Андрей Григорьевич
Члены бюро:
Добрынин Константин Александрович
Круглов Леонид Давидович
Середина Елена Владимировна
Супруненко Юрий Павлович
Хрупов Андрей Александрович

РУССКОЕ ГЕОГРАФИЧЕСКОЕ ОБЩЕСТВО
ОСНОВАНО В 1845 Г.

МОСКОВСКИЙ ЦЕНТР
Основан в 1946 г.

Комиссия рекреационной географии и туризма

Основана в 1977 г.

Institute of Geography Russian Academy of Sciences

119017, Russia, Moscow,
Staromonetny lane, 29, office 20
tel. (+7 495) 959-00-31,
fax (+7 495) 959-00-33
http://rgo.msk.ru/commissions/tourism/
kntmcrgo@gmail.com

RUSSIAN GEOGRAPHICAL SOCIETY
MOSCOW CENTRE
Comission of Recreational Geography and Tourism

Chairman –
Andrew A. Herzen
Academic secretary –
Andrew G. Perstneff
Scientific tourism club leader –
Constantine A. Dobrynin

РУССКОЕ ГЕОГРАФИЧЕСКОЕ ОБЩЕСТВО
ОСНОВАНО В 1845 Г.

RUSSIAN GEOGRAPHICAL SOCIETY
Founded in 1845

MOSCOW CENTRE
Founded in 1946

Comission of Recreational Geography and Tourism

Founded in 1977

Комиссия рекреационной географии образована 12 октября 1977 г. Основателем и бессменным председателем до середины 90-х был Б.Н. Лиханов, учёным секретарём – А.В. Рыбаков. Комиссия регулярно проводила заседания, на которых обсуждались научные и практические проблемы рекреационной географии, выступали ведущие московские исследователи. Большую научную работу в рамках вели коллеги и ученики основателя рекреационной географии профессора В.С. Преображенского – А.В. Антипова, И.В. Зорин, Ю.А. Веденин, Ю.П. Супруненко, Е.В. Середина и др. За 20 лет деятельности по линии Комиссии в ряды Общества вступило более 150 новых членов. С 1997 года, в течение десяти лет, заседания не проводились.

Вместе с тем, в начале 2000-х гг. в Московском центре РГО неоднократно выдвигались предложения по активизации одной из наиболее эффективных форм географического просветительского движения – научного туризма. Осенью 2005 г. активными членами МЦ РГО была проведено первое крупное выездное заседание в Боровский филиал Калужского отделения РГО. Стало ясно, что необходимо интенсифицировать проведение подобных мероприятий и развивать научно-просветительское направление туризма. В первой половине 2006 г. инициативная группа членов РГО приняла решение о возрождении деятельности Комиссии рекреационной географии. С осени 2006 г., согласно постановлению Президиума Московского центра, действует под современным названием. 10 января 2007 г. совместно с Комитетом «Общество и окружающая среда» состоялось первое камеральное заседание Комиссии рекреационной географии и туризма. 12 октября 2007 г. в торжественной обстановке прошло юбилейное заседание, посвящённое 30-летию Комиссия рекреационной географии. Общее собрание избрало новое Бюро комиссии, в которое вошли А.А. Герцен (председатель), К.А. Добрынин, Л.Л. Круглов, А.Г. Перстнёв (учёный секретарь), Е.В. Середина, Ю.П. Супруненко, А.А. Хрупов.

В разные периоды задачами Комиссии были такие направления деятельности как работа по развитию общих теоретических и практических вопросов рекреационной географии и географии туризма, пропаганда развития научного и познавательного туризма среди учащихся, студентов, учёных, проведение камеральных, отчётных и выездных заседаний, ближних однодневных экскурсионных выездов и многодневных экспедиций со сложными маршрутами, научных конференций по вопросам изучения природного и культурного наследия.

Среди членов и докладчиков комиссии – профессиональные географы, а также известные путешественники (В.И. Гусаров, Н.В. Носов, В.А. Кеткович, Л.Л. Круглов, В.П. Супруненко, А.П. Редько, М.В. Урбанавичуте, Н.В. Богданова, Г.Сёмин, В.Черкасов, М.А. Кирсанов, Е.Ш. Адитярова и др.), ведущие большую общественную и практическую работу – руководят клубами путешественников, организуют съёмки научно-популярных географических телевизионных и видеофильмов.

В декабре 2009 г. прошли перевыборы бюро Комиссии: заместителем председателя избран Добрынин К.А., учёным секретарём – Кукушкина Н.И., членом Бюро – Кеткович В.А. В 2010 г. по представлению Комиссии и Московского центра в Санкт-Петербурге на XIV Съезде Русского географического общества в Почётные члены РГО выдвинут доктор географических наук Владилен Иванович Гусаров, (действительный член географического общества с 1969 г.). С 2015 г. руководитель Клуба научного туризма – Добрынин К.А., заместитель председателя Комиссии – Коханова Е.С.

С момента возрождения по настоящее время в рамках работы Комиссии рекреационной географии и туризма проведено **69 камеральных заседаний** и более **90 выездных мероприятий**. Камеральные заседания были посвящены как российской, так и зарубежной тематике. Центральное место в работе комиссии занимают ***сообщения*** А.А. Герцена, Н.И. Кукушкиной, Е.С. Кохановой, К.А. Добрынина, М.А. Никоновой, В.И. Гусарова, Н.В. Богдановой, О.Ф. Бойковой, Т.А. Галкиной, О.В. Омельченко, Т.А. Прокофьевой, В.П. Филиппова, А.Л. Протопопова, А.И. Воропаева и др. о ***проведённых экспедициях, путешествиях, рекреационно-туристическом потенциале, культурном и природном наследии стран и регионов*** Европы (Белоруссия, Польша, Австрия, Германия, Италия, Испания, Франция, Швейцария, Мальта, Стамбул и др.), Азии (Китай, в т.ч. Тибет, Гонконг; Индокитай, Филиппины, Иран, Туркмения, Грузия, Индонезия), Африки (ЮАР, Эфиопии, Джибути), Америки (США), Океании (остров Пасхи, Фиджи).

Большой популярностью пользуются ежегодные сообщения Н.В. Носова и его команды, на протяжении многих лет организующих ***сложные экспедиции в удалённые и экзотические места планеты***: *Африку (Руанда, Бурунди, Конго, Эфиопия, Сомали, Камерун, Чад и др.),* по Ближнему Востоку (Турция, Ливан, Сирия, Йемен, Оман), а также Исландии, Мексики, Тянь-Шаня, Северной и Южной Корее, Балканам (Сербия, Босния и Герцеговина, Черногория), Таджикистана. Члены РГО и участники заседаний неизменно отмечают высокий научно-просветительский уровень видеофильмов команды известного путешественника («По следам Миклухо-Маклая», «Восхождение в каменный век», «В сердце Африки», «Высшие точки Африки», «Оманские каникулы» и др.), являющихся одним из прекрасных примеров накопления знаний в области научного туризма и методов пропаганды географического движения.

Другой яркий пример такой работы – проект ***«Географическая видеоэнциклопедия»*** под руководством В.А. Кетковича. Высокую оценку заслуживает замечательная серия фильмов о регионах России (Башкортостан, Псковская область, Татарстан, Алтай, Республика Северная Осетия-Алания, Карелия и др.).

Многие сообщения затрагивали результаты ***велоэкспедиций*** *по Индии, Непалу, Шри-Ланке,* на Дальний Восток, «Хождение за три моря» (из Европы в Среднюю Азию), «Енисейский меридиан» (*В.П. Супруненко, Ю*.П. Супруненко), «Край света-2013» – 300 км по льдам Восточно-Сибирского моря (И. Гуревич), а также перспективы ***развития велотранспортной инфраструктуры*** Московского региона (А.Н. Сычёв).

Большой интерес вызвали *сообщения*, посвящённые ***исследованиям связей географии и культуры, литературы*** – *встреча с редакцией альманаха «Путешествие по России», презентация сборника «Солженицын на Мещёрской земле»,* доклады Е.Е. Степанова «Африка Николая Гумилёва (к 100-летию первой русской экспедиции в Африку)», состоявшийся в Московском лектории РГО, а также доктора наук В.Н. Морозова «Как сохранить Александровскую колонну в Санкт-Петербурге?».

Регулярно проводились ***встречи с авторами***, ***презентации сборников, книг, журналов*** (серия «Исторический путеводитель» издательства «Вече», «Сто советов путешественникам» В.А. Супруненко, «Велосипедные путешествия» И. Гуревича и «Современный велосипед» Ю. Разина, «Средиземноморье – незамкнутый эллипс» В.И. Гусарова, «Россия 4 Д», гл.ред. – В.Ю. Комиссаров, и др.).

Периодически ***заседания*** проводятся ***совместно*** с Комиссией краеведения и учебной географии МГО РГО, порталом «Маршруты ру», клубом конного туризма (Г. Сёмин), другими дружественными организациями.

В числе выездных мероприятий Комиссии рекреационной географии и туризма более ***20 многодневных экспедиций*** со сложными маршрутами по странам ближнего и дальнего зарубежья (*Белоруссия, Украина, Молдавия, Армения, Эстония, Латвия, Литва, Польша, Чехия, Словакия, Австрия, Германия, Франция, Швейцария, Италия, Испания, Словения, Сербия, Румыния, Турция, Израиль, Китай, Филиппины* и др.),

более ***20 путешествий по*** центральному, северо-западному, приволжскому, уральскому ***регионам России*** (*Владимирская, Тверская, Калужская, Рязанская, Смоленская, Новгородская, Псковская, Ростовская, Воронежская, Липецкая, Ярославская, Костромская, Вологодская, Нижегородская, Калининградская, Свердловская области, Краснодарский, Пермский край, Татарстан*),

более ***30 поездок по Подмосковью*** и соседним областям (*Боровск, Звенигород, Поповка (Можайский район), Переславль-Залесский, Коломна, Ростов Великий, Константиново, Пощупово, Истра, Тула, Ясная Поляна, Калуга, Таруса, Серпухов, Волоколамск, Можайск, Бородино, Рязань, Солотча, Углич, Мышкин, Киржач, Юрьев-Польской, Александров, Сергиев Посад, Верея, Борисово, Гжель, Чехов, Павловский Посад, Жостово, Кимры, Федоскино, Хмелита, Вязьма, Руза и др.),*

6 пешеходных экскурсий по Москве,

а также ***4 тура соревнований по спортивному ориентированию на автомобилях*** (I тур. «А может всё же в Бобруйск?! :)», II тур. «СЕВЕРО-ЗАПАД РОССИИ», III тур. «Москва Златоглавая», IV тур. «Кольца Москвы»), ранее получившие популярность как среди молодёжного крыла комиссии, так и среди старшего поколения.

ПУТЕШЕСТВИЯ РГО
2005-07 гг.
© А.А. Герцен, К.А. Добрынин, А.Г. Перстнёв, 2007.
ФИНЛЯНДИЯ
ХЕЛЬСИНКИ
Выборг
БАЛТИЙСКОЕ МОРЕ
ТАЛЛИН
Нарва
Ивангород
ЭСТОНИЯ
Тарту
Санкт-Петербург
Великий Новгород
Псков
Р О С С И Я
Вологда
Киров
Кострома
Ярославль
Иваново
Йошкар-Ола
Нижний Новгород
Казань
Чебоксары
Ульяновск
Саранск
Пенза
Саратов
Тамбов
Воронеж
Белгород
Харьков
Курск
Орёл
Брянск
Тула
Рязань
Калуга
Смоленск
Могилёв
Гомель
Чернигов
Сумы
КИЕВ
Житомир
Ровно
Луцк
Львов
Тернополь
У К Р А И Н А
КАЗАХСТАН
Липецк
ЛАТВИЯ
РИГА
Лиепая
Даугавпилс
Клайпеда
ЛИТВА
Каунас
Калининград
ВИЛЬНЮС
Неман
Зап.Двина
Витебск
Полоцк
Невель
Великие Луки
Борисов
Жодино
МИНСК
Мир
Несвиж
Лида
Гродно
Новогрудок
Слоним
Каменец
Брест
Зап.Буг
Днепр
БЕЛОРУССИЯ
ПОЛЬША
Осташков
Торжок
Тверь
Ржев
Теряево
Клин
Волоколамск
Поповка
Бородино
Можайск
Истра
Звенигород
Боровск
МОСКВА
Серпухов
Коломна
Данки
Таруса
Ясная Поляна
Ростов
Переславль-Залесский
Владимир
Боголюбово
Муром
Карачарово
Константиново
Пощупово
Волга
Ока
Дон
Хопёр

ПУТЕШЕСТВИЯ РГО
2005-08 гг.
© А.А. Герцен, К.А. Добрынин, А.Г. Перетиёв, 2007.
ШВЕЦИЯ
ФИНЛЯНДИЯ
Турку
ХЕЛЬСИНКИ
Выборг
БАЛТИЙСКОЕ МОРЕ
ТАЛЛИН
Нарва
Ивангород
ЭСТОНИЯ
Тарту
Печоры
Псков
Изборск
Витославлицы
Великий Новгород
Пушкинские Горы
Валдай
Осташков
Великие Луки
Невель
Полоцк
Витебск
Смоленск
Талашкино
Могилёв
Гомель
Брянск
Козельск
Калуга
Таруса
Ясная Поляна
Тула
Рязань
Карабухино
Ряжск
Елец
Задонск
Липецк
Орёл
Курск
Воронеж
Белгород
Харьков
Сумы
Чернигов
Полтава
Луганск
Донецк
Днепропетровск
Запорожье
Кировоград
Черкассы
Винница
Хмельницкий
Житомир
Тернополь
Ровно
Луцк
Львов
Ивано-Франковск
Черновцы
Бельцы
Яссы
Брашов
Комрат
Одесса
Херсон
Николаев
Тирасполь
Симферополь
Севастополь
Анапа
Новороссийск
Геленджик
Туапсе
Сочи
Адлер
Красная Поляна
Краснодар
Майкоп
Ростов-на-Дону
Константа
Варна
Брест
Каменец
Слоним
Несвиж
Новогрудок
Мир
Лида
Жодино
Борисов
Гродно
Сувалки
Сейны
Шауляй
Клайпеда
Паневежис
Даугавпилс
Каунас
Мариям-поле
Тракай
Неман
Калининград
ЛИТВА
ЛАТВИЯ
Юрмала
Лиепая
Елгава
Бауска
РИГА
ВИЛЬНЮС
МИНСК
БЕЛОРУССИЯ
ПОЛЬША
УКРАИНА
МОЛДАВИЯ
КИШИНЁВ
РУМЫНИЯ
БУХАРЕСТ
БОЛГАРИЯ
ГРУЗИЯ
КАЗАХСТАН
Архангельск
Сыктывкар
Петрозаводск
Санкт-Петербург
Вологда
Киров
Кострома
Ярославль
Мышкин
Борисоглеб
Углич
Ростов
Туношна
Иваново
Нижний Новгород
Йошкар-Ола
Казань
Чебоксары
Вышний Волочёк
Торжок
Тверь
Ржев
Теряево
Клин
Переславль-Залесский
Владимир
Боголюбово
Волоколамск
Поповка
Бородино
Можайск
Звенигород
Истра
МОСКВА
Муром
Касимов
Карачарово
Коломна
Серпухов
Боровск
Константиново
Солотча
Ряжск
Даяки
Ульяновск
Саранск
Пенза
Тамбов
Саратов
Волгоград
Ока
Волга
Дон
Хопёр
Днепр
Зап. Буг
Зап. Двина

ПУТЕШЕСТВИЯ РГО
2005-09 гг.
© А.А. Герцен, К.А. Добрынин, А.Г. Перстнёв, 2008.
ИСЛАНДИЯ
НОРВЕЖСКОЕ МОРЕ
БЕЛОЕ МОРЕ
ШВЕЦИЯ
НОРВЕГИЯ
ФИНЛЯНДИЯ
ОСЛО
СТОКГОЛЬМ
ХЕЛЬСИНКИ
Турку
Выборг
Петрозаводск
Архангельск
Сыктывкар
Р О С С И Я
Санкт-Петербург
Петродворец
Павловск
Пушкин
Гатчина
Нарва
Ивангород
Великий Новгород
Псков
Вологда
Киров
Ярославль
Кострома
Иваново
Нижний Новгород
Йошкар-Ола
Казань
Чебоксары
Саранск
Ульяновск
Самара
Пенза
Тамбов
Саратов
Липецк
Воронеж
Курск
Орёл
Брянск
Тула
Рязань
Калуга
Тверь
Смоленск
МОСКВА
Владимир
Иваново
Кострома
Ростов
Вологда
БАЛТИЙСКОЕ МОРЕ
ЭСТОНИЯ
ТАЛЛИН
Тарту
Пярну
ЛАТВИЯ
РИГА
Юрмала
Цесис
Сигулда
Бауска
Даугавпилс
ЛИТВА
ВИЛЬНЮС
Каунас
Паневежис
Шяуляй
Клайпеда
Калининград
Гданьск
Витебск
Полоцк
Орша
Могилев
Гродно
МИНСК
Новогрудок
Слоним
Брест
Пинск
Мозырь
Гомель
Чернигов
КИЕВ
Житомир
Луцк
Ровно
Сумы
Белгород
Харьков
Полтава
Луганск
Днепропетровск
Донецк
Кировоград
Запорожье
Херсон
Николаев
Одесса
Симферополь
Севастополь
Ростов-на-Дону
Краснодар
Ставрополь
Майкоп
Нальчик
Грозный
Владикавказ
Махачкала
Астрахань
Элиста
Волгоград
Сыктывкар
КАЗАХСТАН
ПОЛЬША
Познань
Варшава
Вроцлав
Подзь
Люблин
Краков
Катовице
БЕЛОРУССИЯ
УКРАИНА
Львов
Ивано-Франковск
Тернополь
Хмельницкий
Винница
Черкассы
Черновцы
Сорокы
Кишинев
Тирасполь
МОЛДАВИЯ
Бендеры
Комрат
Измаил
Брашов
РУМЫНИЯ
БУХАРЕСТ
Констанца
Варна
БОЛГАРИЯ
СОФИЯ
ЗАГРЕБ
ХОРВАТИЯ
БиГ
САРАЕВО
БЕЛГРАД
СЕРБИЯ
Чг.
Ал.
Мк.
ПОДГОРИЦА
ВЕНГРИЯ
БУДАПЕШТ
СЛОВЕНИЯ
ЛЮБЛЯНА
ЧЕХИЯ
ПРАГА
Градец Кралове
Пльзень
Брно
СЛОВАКИЯ
БРАТИСЛАВА
АВСТРИЯ
ВЕНА
Линц
Зальцбург
Мюнхен
Линдау
ШВЕЙЦАРИЯ
БЕРН
ЦЮРИХ
ВАДУЦ
Люцерн
Женева
ГЕРМАНИЯ
Дрезден
Франкфурт-на-Майне
Карлсруэ
Марнаске-Лазни
Регенсбург
Гамбург
Бремен
БЕРЛИН
НИДЕРЛАНДЫ
АМСТЕРДАМ
БЕЛЬГИЯ
БРЮССЕЛЬ
ЛЮКСЕМБУРГ
Лб.
ДАНИЯ
КОПЕНГАГЕН
ВЕЛИКОБРИТАНИЯ
Белфаст
ЛОНДОН
ИРЛАНДИЯ
ДУБЛИН
СЕВЕРНОЕ МОРЕ
ФРАНЦИЯ
ПАРИЖ
Орлеан
Страсбург
Шомонт
Женева
Милан
Венеция
Турин
ИТАЛИЯ
Генуя
Тулуза
Марсель
МОНАКО
САН-МАРИНО
Флоренция
РИМ
АНДОРРА
ИСПАНИЯ
СРЕДИЗЕМНОЕ МОРЕ
АДРИАТИЧЕСКОЕ МОРЕ
ЧЁРНОЕ МОРЕ
Сочи
Адлер
Туапсе
Геленджик
Новороссийск
Анапа
Красная Поляна
Аб.
ГРУЗИЯ
Юо





Картины
Иконы
Фарфор














海洋奇觀
THE GRAND AQUARIUM



D&G






А.С.ПУШКИН

ПУШКИНУ

А.С. ПУШКИНУ

ТЕХНОЛОГИЧЕСКИЙ ПРОЦЕСС ИЗГОТОВЛЕНИЯ ХУДОЖЕСТВЕННЫХ
ИЗДЕЛИЙ ИЗ ПАПЬЕ-МАШЕ.




Бог с нами Бог!

СВЕТЛОГОРЬЕ
ВЫХОД В ГОРОД



ЦВЕТЫ

БЕЛКА

38
АВСТРИЯ
Австрийская Республика
Административное деление: 8 земель. Столица - ВЕНА (1 523,6 тыс. чел.)
Площадь - 83,9 тыс. кв. км Население - 8 177,9 тыс. чел.
Официальный язык - немецкий
Денежная единица - евро = 100 евро-центам
Крупнейшие города : Грац, Линц
ЦЕНТРАЛЬНАЯ ЕВРОПА
СЕВЕРНОЕ МОРЕ
Северо-Германская низменность
ГЕРМАНИЯ
Федеративная Республика Германия
Административное деление: 16 земель
Столица - БЕРЛИН (3 274,5 тыс. чел.)
Площадь - 357,0 тыс. кв. км
Население - 82 090,0 тыс. чел.
Официальный язык - немецкий
Денежная единица - евро = 100 евро-центам
Крупнейшие города : Гамбург, Мюнхен
ЛИХТЕНШТЕЙН
Княжество Лихтенштейн
Административное деление: 11 общин
Столица - ВАДУЦ (5,3 тыс. чел.)
Площадь - 0,2 тыс. кв. км
Население - 33,0 тыс. чел.
Официальный язык - немецкий
Денежная единица - швейцарский франк = 100 раппам/сантимам
Крупнейший город - Шан
НИДЕРЛАНДЫ
Королевство Нидерландов
Административное деление: 12 провинций
Столица - АМСТЕРДАМ (737,9 тыс. чел.)
Площадь - 41,5 тыс. кв. км
Население - 16 100,0 тыс. чел.
Официальный язык - нидерландский
Денежная единица - евро = 100 евро-центам.
Крупнейшие города : Роттердам, Гаага
АМСТЕРДАМ
БЕРЛИН
ВАРШАВА
ПРАГА
ЛЮКСЕМБУРГ
ВАДУЦ
БЕРН
ВЕНА
БРАТИСЛАВА
БУДАПЕШТ
ФРАНЦИЯ
ПОЛЬША Республика Польша
Административное деление: 16 воеводств.
Столица - ВАРШАВА (1 607,6 тыс. чел.)
Площадь - 322,6 тыс. кв. км Население - 38 700,0 тыс. чел.
Официальный язык - польский.
Денежная единица - злотый = 100 грошам
Крупнейшие города : Лодзь, Краков
ШВЕЙЦАРИЯ
Швейцарская Конфедерация
Административное деление: 23 кантона
Столица - БЕРН (122,7 тыс. чел.)
Площадь - 41,3 тыс. кв. км
Население - 7 300,0 тыс. чел.
Официальные языки: немецкий, французский, итальянский, ретороманский
Денежная единица - швейцарский франк = 100 раппам/сантимам
Крупнейшие города : Цюрих, Женева
ЧЕХИЯ
Чешская Республика
Столица - ПРАГА (1 169,8 тыс. чел.)
Площадь - 78,9 тыс. кв. км
Население - 10 280,0 тыс. чел.
Официальный язык - чешский
Денежная единица - чешская крона = 100 геллерам
Крупнейшие города : Брно, Острава
Словацкая Республика
Административное деление: 4 области
Столица - БРАТИСЛАВА (428,8 тыс. чел.)
Площадь - 49,0 тыс. кв. км
Население - 5 400,0 тыс. чел.
Официальный язык - словацкий
Денежная единица - словацкая крона = 100 геллерам
Крупнейшие города : Кошице, Нитра

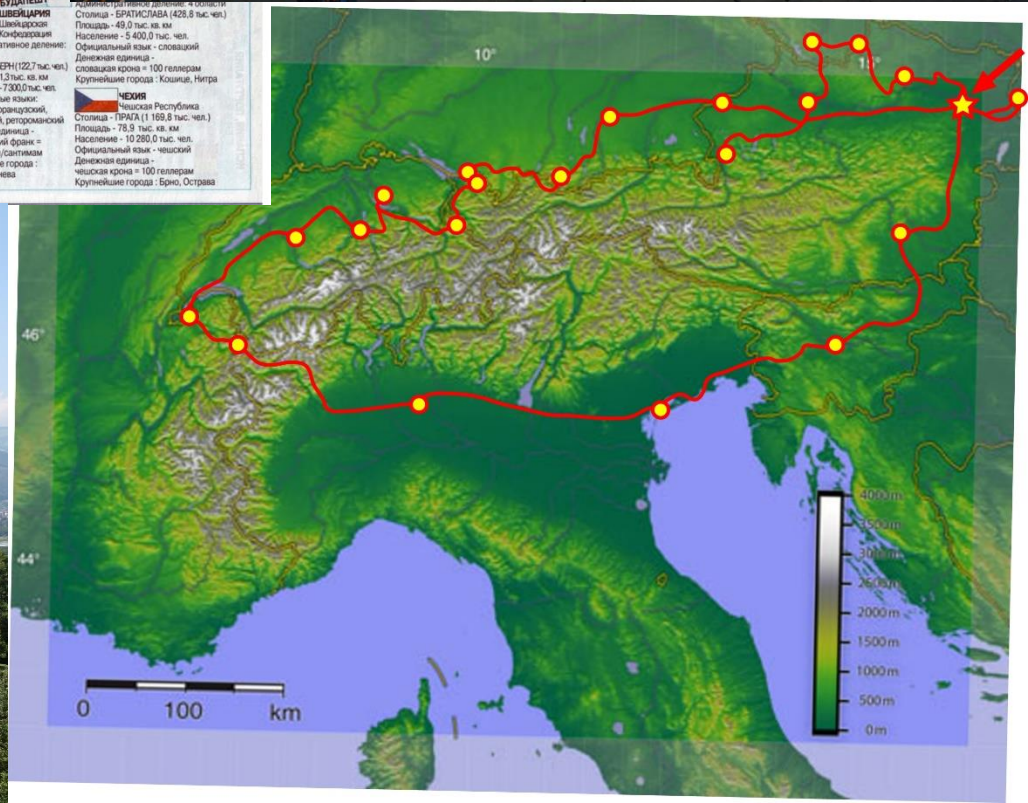
10°
46°
44°
0
100
km
4000m
3500m
3000m
2500m
2000m
1500m
1000m
500m
0m

ЛИГУРИЙСКОЕ МОРЕ
ТИРРЕНСКОЕ МОРЕ
СРЕДИЗЕМНОЕ МОРЕ
ИОНИЧЕСКОЕ МОРЕ
АДРИАТИЧЕСКОЕ МОРЕ
ЮГОСЛАВИЯ
ТУНИС
ТУНИСИЯ
ШКАЛА ГЛУБИН И ВЫСОТ В МЕТРАХ
глубже 4000 3000 2000 1000 200 0 200 500 1000 2000 4000 выше

STORANTE PIZZERIA S. ANDREA

La Taverna
RIGHI
RISTORANTE

VALENTINA
BILDRVNTI
TERRA

Antic Ajuntament

מרכז מבקרים
VISITOR'S CENTER
WISHING BRIDGE



ПРЕСВЯТА БОГОРОДИЦЕ
МОЛИСЯ ЗА ТВІЙ
УКРАЇНСЬКИЙ НАРОД
MIRACULOSA MATER DEI
ZARVANYTSIA – UKRAINA

PEACE

USAID


כניסה
دخول
ENTRANCE

ПАРКИНГ


АТЛАС

Особое значение в работе комиссии имеют ***исследовательские проекты, международные научные симпозиумы и экспедиции***:

Международная научная конференция «Природное и культурное наследие Карпато-Днестровья: современное состояние и антропогенные изменения» (21–29 июня 2008),

Молдавско-российский семинар «Проблемы использования природного и культурного наследия Карпато-Днестровья для устойчивого развития» (21 июня – 5 июля 2009 г.),

Рабочее совещание по вопросам научного российско-молдавского сотрудничества в области изучения и сохранения природного и культурного наследия (12–17 декабря 2012 г.).

Международные научные симпозиумы проводились в рамках развития ***сотрудничества Института географии Российской академии наук и Института экологии и географии Академии наук Молдавии***, были посвящены проблемам сохранения и использования природного и культурного наследия Карпато-Днестровского региона.

Мероприятия включали научные доклады ведущих учёных-географов и молодых научных сотрудников двух стран, совместную исследовательскую работу, полевые экспедиции со сложными маршрутами.

Один из первых проектов в рамках грантовой программы РГО ***«Волга – главная улица России»*** (2011-12 гг.) – совместный научно-просветительский проект Московского и Саратовского отделений РГО – стал важным событием для команд географов из Москвы и Поволжья (Астрахань, Волгоград, Саратов), посвящён проблемам изучения и сохранения природного и культурного наследия, рационального природопользования, развития туризма, важнейшим вопросам экологического, экономического и культурного характера, ярко проявляющимся на берегах великой русской реки.

Экспедиционный этап Московского городского отделения РГО был запланирован и успешно проведён в период 16–23 октября 2011 г., по маршруту Астрахань – Баскунчак – Волгоград – Камышин – Саратов.

В экспедиции приняли участие активные члены МГО РГО, сотрудники Института географии РАН Герцен А.А. (к.г.н., руководитель проекта), Буланов С.А. (д.г.н., научный руководитель проекта), Галкина Т.А. (к.г.н., Почётный член Итальянского географического общества), д.г.н. Чепалыга А.Л., к.б.н. Царевская Н.Г., Кукушкина Н.И., к.п.н. Никонова М.А. (Почётный член РГО), к.г.н. Петрова И.Ф.

Экспедиция московских географов завершилась в городе Саратове встречей с коллегами из Саратовского отделения РГО во главе с профессором, д.г.н. В.З. Макаровым. На совместном совещании на Географическом факультете Саратовского государственного университета им. Н.Г. Чернышевского коллеги поделились результатами своих исследований, научными и практическими проблемами в Саратовском Поволжье.

Материалы экспедиции московской группы легли в основу книги-отчёта, размещённого на официальном сайте РГО и доступного для широкого читателя.

Тамбов
Цна
Ворона
Хопёр
Уварово
Аркадак
Медведица
Терешка
Волга
Бол. Иргиз
Аткарск
САРАТОВ
Балаково
Пугачев
Борисоглебск
Балашов
Маркс
Ахмат
Энгельс
Мокроус
Озинки
Красноармейск
Ерыслан
Елань
Урюпинск
Бузулук
Новоузенск
Даниловка
Ниж. Добринка
Горы Уши
Камышин
Торгун
Иловля
Волгоградское вдхр.
Мал. Узень
Бол. Узень
Дон
Серафимович
Горный Балыклей
Дубовка
Ерзовка
ГЭС
Волжский
оз. Эльтон
оз. Аралсор
Калач-на-Дону
Суровикино
Сред. Ахтуба
Капустин Яр
ВОЛГОГРАД
Ниж. Баскунчак
оз. Баскунчак
150 г. Б. Богдо
Ахтубинск
Ахтуба
48°
Цимлянское вдхр.
Волгодонск
Сал
Цаган-Нур
Цаган-Аман
Харабали
разв. городища Сарай-Бату
оз. Сарпа
Селитренное
Аксарайский
оз. Маныч-Гудило
Нариманов
Элиста
АСТРАХАНЬ
Яшкуль
Лиман
Мумра
Ипатово
Калаус
Чограйское вдхр.
Лагань
оз. Светлое
КАЗАХСТАН
КАСПИЙСКОЕ МОРЕ
0 50 100 км

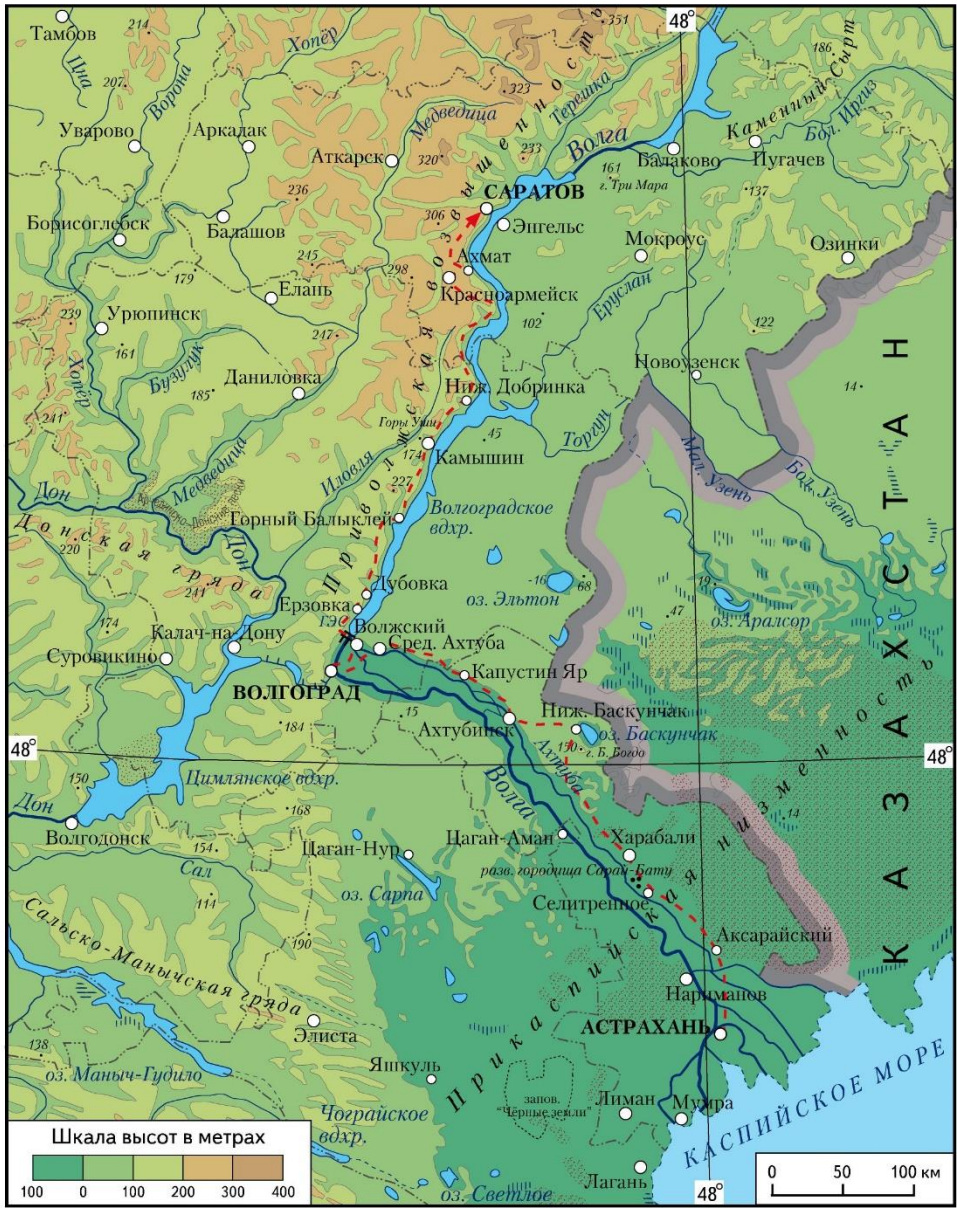
Тамбов
Цна
Ворона
Хопёр
Уварово
Аркадак
Аткарск
Медведица
Терешка
Волга
Каменный Сырт
Бол. Иргиз
Балаково
Пугачев
г. Три Мара
САРАТОВ
Борисоглебск
Балашов
Эшгельс
Мокроус
Озинки
Ахмат
Елань
Красноармейск
Ерыслан
Урюпинск
Бузулук
Даниловка
Ниж. Добринка
Новоузенск
Горы Уши
Камышин
Торгун
Иловля
Волгоградское вдхр.
Мал. Узень
Бол. Узень
Донская гряда
Дон
Горный Балыклей
Дубовка
Ерзовка
ГЭС
Волжский
оз. Эльтон
оз. Аралсор
Калач-на-Дону
Суровикино
Сред. Ахтуба
Капустин Яр
ВОЛГОГРАД
Ниж. Баскунчак
оз. Баскунчак
150 г. Б. Богдо
Ахтубинск
Ахтуба
48°
Цимлянское вдхр.
Волгодонск
Сал
Цаган-Нур
Цаган-Аман
Харабали
разв. городища Сарай-Бату
оз. Сарпа
Селитренное
Аксарайский
Сальско-Манычская гряда
Нариманов
Элиста
АСТРАХАНЬ
оз. Маныч-Гудило
Яшкуль
запов. "Черные земли"
Лиман
Мумра
Чограйское вдхр.
Лагань
оз. Светлое
КАЗАХСТАН
КАСПИЙСКОЕ МОРЕ
Шкала высот в метрах
100 0 100 200 300 400
0 50 100 км



6
АК 115 34
Р961РУ34

ЕВРОПЕЙСКАЯ ЧАСТЬ СССР

ЕВРОПЕЙСКАЯ ЧАСТЬ СССР

Трансформация пойменных ландшафтов р.Волги в районе г.Саратова после создания Волгоградского водохранилища

Composition

Composition

ЕВРОПЕЙСКАЯ ЧАСТЬ СССР

РАШКОВСКИЙ ПРИРОДНЫЙ И ИСТОРИКО-КУЛЬТУРНЫЙ КОМПЛЕКС
Герцен А.А., 2017.
Днестр
Нижние Климауцы
Рашково
ПОДОЛ
ЦЕНТР
Св.Троицы
Св.Каэтана
Катериновка
Вадул-Рашков
ПОКРОВКА
Сокола
ПЕЩЕРЕ
Карвул
НАЗВАНИЯ
ГЕОГРАФИЧЕСКИЕ ОБЪЕКТЫ
0 Масштаб 1

Днестр
Климауцы I (палеолит.стоянка)
Св.Великомученика Дмитрия
Нижние Климауцы
МЛЫНЫ
Рашково
ПОДОЛ
ЦЕНТР
Св.Троицы
Св.Каэтана
Городище Северинова Могила
Червонная (Красная) скала
Покрова Богородицы (Замок Руксанды)
Холодная
Св.Архангела Михаила
Св.Николая
Вадул-Рашков (селище II-IV вв.)
Вадул-Рашков
Скала Кукуманя
ПОКРОВКА
РАШКОВСКИЙ ПРИРОДНЫЙ И ИСТОРИКО-КУЛЬТУРНЫЙ КОМПЛЕКС (ЦЕНТРАЛЬНАЯ ЧАСТЬ)
Герцен А.А., 2017.
0 Масштаб 1

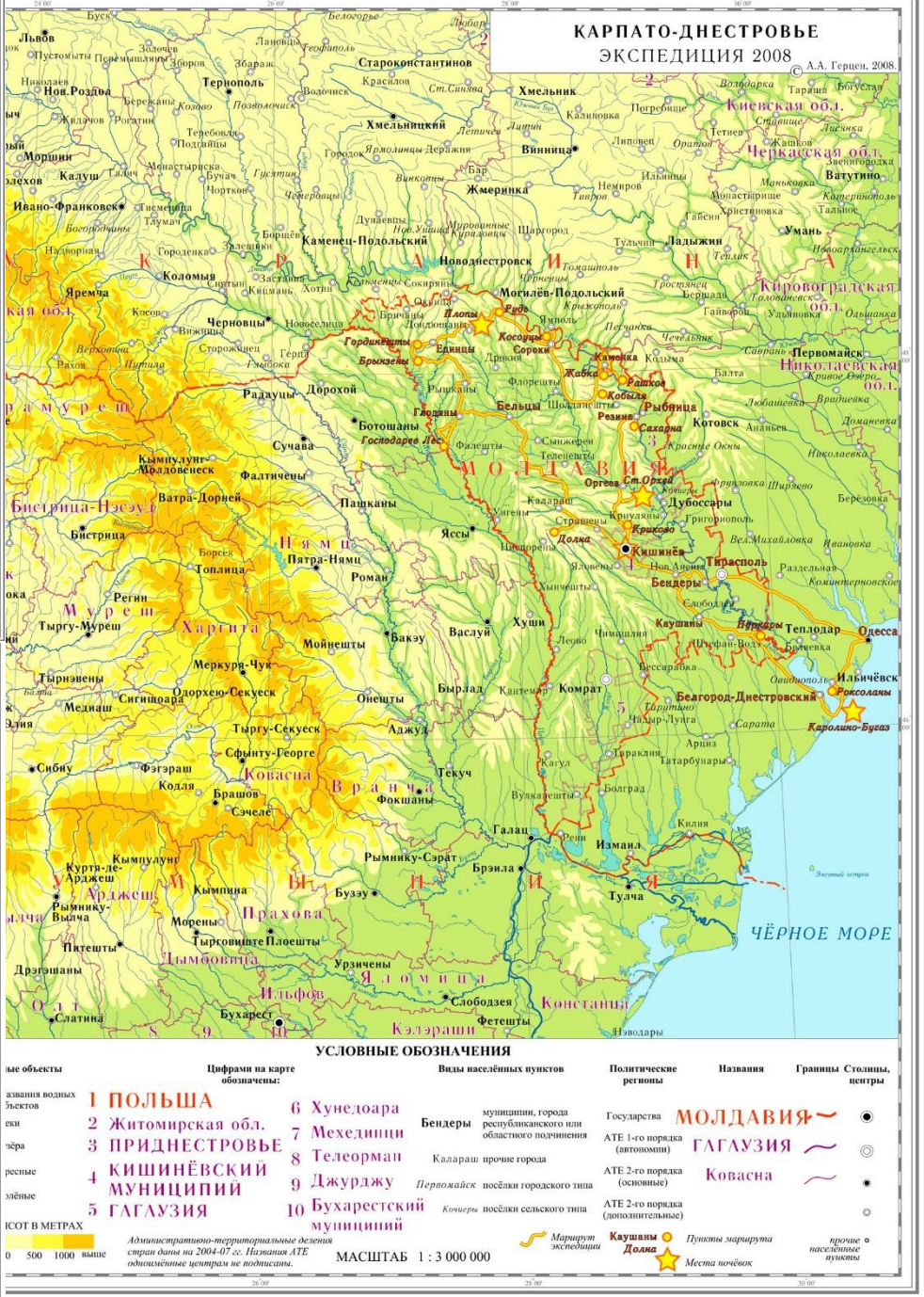
КАРПАТО-ДНЕСТРОВЬЕ
ЭКСПЕДИЦИЯ 2008
© А.А. Герцен, 2008.
Львов
Тернополь
Старокостантинов
Хмельник
Хмельницкий
Винница
Киевская обл.
Черкасская обл.
Ватутино
Умань
Ладыжин
Кировоградская обл.
Первомайск
Николаевская обл.
Жмеринка
Каменец-Подольский
Новоднестровск
Коломыя
Яремча
Черновцы
Могилёв-Подольский
Рудь
Плопы
Косоуцы
Гордиешты
Брынзены
Единцы
Сороки
Каменка
Жабка
Рашков
Кобыла
Рыбница
Резина
Сахарна
Котовск
Бельцы
Глодяны
Ботошаны
Господарев Лес
Сучава
Радауцы
Дорохой
Кымпулунг-Молдовеняск
Фалтичены
Ватра-Дорней
Бистрица-Нэсэуд
Бистрица
Топлица
Борсек
Пятра-Нямц
Роман
Пашканы
Яссы
Оргеев
Ст.Оргеев
Дубоссары
Криково
Кишинёв
Тирасполь
Бендеры
Каушаны
Теплодар
Одесса
Ильичёвск
Роксоланы
Каролино-Бугаз
Белгород-Днестровский
Вассарабова
Комрат
Онешты
Бырлад
Вакэу
Васлуй
Хуши
Мойнешты
Меркуря-Чук
Одорхею-Секуеск
Сигишоара
Медиаш
Регин
Тыргу-Муреш
Тыргу-Секуеск
Сфынту-Георге
Сибиу
Фэгэраш
Колдя
Брашов
Сэчеле
Фокшаны
Текуч
Галац
Измаил
Рымнику-Сэрат
Брэила
Тулча
Буэзу
Кымпулунг
Курти-де-Арджеш
Рымнику-Вылча
Кымпина
Морени
Тыговиште
Плоешты
Питешти
Дрэгэшани
Урзичени
Слободзея
Бухарест
Слатина
Фетешти
Кэлэраши
Констанца
Измаил
Тулча
ЧЁРНОЕ МОРЕ
Змеиный остров
Молдавия
Гагаузия
Ковасна
Прахова
Дымбовица
Ильфов
Яломица
Олт
Арджеш
Муреш
Харгита
Бистрица-Нэсэуд
Ямц
Прут
Днестр
УСЛОВНЫЕ ОБОЗНАЧЕНИЯ
Цифрами на карте обозначены:
1 ПОЛЬША
2 Житомирская обл.
3 ПРИДНЕСТРОВЬЕ
4 КИШИНЁВСКИЙ МУНИЦИПИЙ
5 ГАГАУЗИЯ
6 Хунедоара
7 Мехединци
8 Телеорман
9 Джурджу
10 Бухарестский муниципий
Виды населённых пунктов
Бендеры — муниципии, города республиканского или областного подчинения
Калараш — прочие города
Первомайск — посёлки городского типа
Кочиеры — посёлки сельского типа
Политические регионы
Государства — МОЛДАВИЯ
АТЕ 1-го порядка (автономии) — ГАГАУЗИЯ
АТЕ 2-го порядка (основные) — Ковасна
АТЕ 2-го порядка (дополнительные)
Маршрут экспедиции
Каушаны — Пункты маршрута
Долна — Места ночёвок
Названия
Границы
Столицы, центры
прочие населённые пункты
Административно-территориальные деления стран даны на 2004-07 гг. Названия АТЕ одноимённые центрам не подписаны.
МАСШТАБ 1 : 3 000 000

0 KM



СТРАНЫ АРАБСКОГО ВОСТОКА

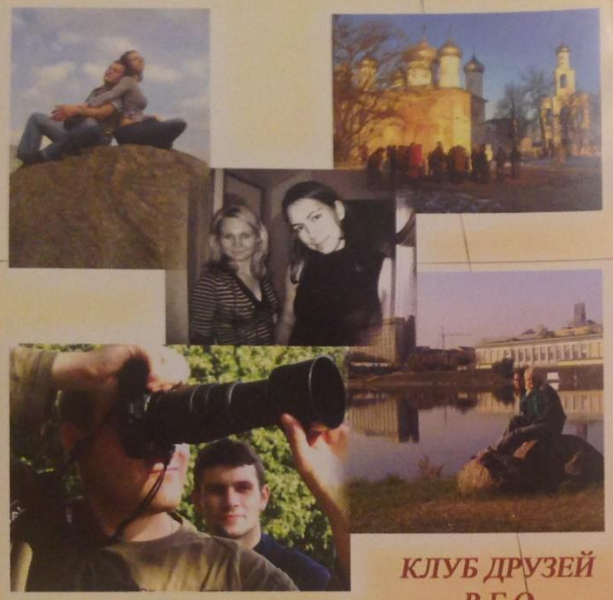

КЛУБ ДРУЗЕЙ РГО

В рамках поездок сложился большой и сплочённый коллектив молодых, энергичных друзей Географического общества. Некоторые из них уже стали членами РГО.

Самое главное, что объединяет этих замечательных людей – любовь к путешествиям, страсть к познанию нового, открытию, пусть даже для себя самих потаённых уголков неповторимой Родины, её самых красивых мест, самых загадочных страниц её истории.

Председатель –
Шипихина Олеся Александровна
Заместитель председателя –
Калеев Денис Иванович
Идейный вдохновитель –
Вихрова Лариса Александровна

Схема проезда

119017, Россия, Москва,
Старомонетный пер., д. 29, к. 20
тел. (+7 495) 959-00-31,
факс (+7 495) 959-00-33
http://rgo.msk.ru/commissions/tourism/
kntmcrgo@gmail.com

РУССКОЕ ГЕОГРАФИЧЕСКОЕ ОБЩЕСТВО
МОСКОВСКИЙ ЦЕНТР
Комиссия рекреационной географии и туризма

Председатель –
Герцен Андрей Артёмович
Учёный секретарь –
Перстнёв Андрей Григорьевич
Члены бюро:
Добрынин Константин Александрович
Круглов Леонид Леонидович
Середина Елена Владимировна
Супруненко Юрий Павлович
Хрупов Андрей Александрович

РУССКОЕ ГЕОГРАФИЧЕСКОЕ ОБЩЕСТВО · ОСНОВАНО В 1845 Г.

МОСКОВСКИЙ ЦЕНТР
Основан в 1946 г.

Комиссия рекреационной географии и туризма

Основана в 1977 г.

Об истории комиссии

Комиссия рекреационной географии образована 12 октября 1977 года. Основателем и бессменным председателем до середины 90-х был Б.Н. Лиханов, ученым секретарём – А.В. Рыбаков.

Комиссия регулярно проводила заседания, на которых обсуждались научные и практические проблемы рекреационной географии, выступали ведущие московские исследователи. За 20 лет деятельности по линии Комиссии в ряды Общества вступило более 150 новых членов. С 1997 года, в течение десяти лет, заседания не проводились.

В 2006 году инициативная группа членов РГО приняла решение о возрождении комиссии. С осени, согласно постановлению Президиума Московского центра, действует под современным названием. Со времени возрождения комиссия приступила к организации и проведению камеральных заседаний: самостоятельных и совместных. С докладами выступали многие видные географы, знаменитые путешественники, представившие отчёты об экспедициях, поездках: в Тибет, Монголию, по Африке. Обсуждались теоретические и практические проблемы туризма в нашей стране и зарубежом: основы горно-рекреационного природопользования, соотношения понятий «рекреационная география» и «география туризма», концепция развития велодорог и сопутствующей инфраструктуры в Москве и Подмосковье. 12 октября 2007 года в торжественной обстановке прошло юбилейное заседание, посвящённое 30-летию Комиссии рекреационной географии.



Наши путешествия



Одним из важнейших методов исследовательской работы и одновременно наиболее эффективных способов популяризации географических знаний является организация и проведение путешествий, в рамках которых проводятся выездные заседания Географического общества.

Проведено около 30 кратковременных и многодневных путешествий. Места проведения выездных заседаний всегда разные, но обязательно наиболее достопримечательные. Участники, а это как известные учёные, профессиональные географы, историки, так и просто интересующиеся люди, многочисленнная молодёжь, побывали в ряде городов и сёл Подмосковья, самых известных и интересных местах соседних областей: Владимирской, Калужской, Рязанской, Смоленской, Тверской, Тульской, Ярославской, а также Псковской, Новгородской, Липецкой, Воронежской, Ростовской и Краснодарского края.

Кроме того на счету путешественников достопримечательности Белоруссии, Литвы, Латвии, Польши, и, конечно же, в прямом смысле далеко идущие планы...



Путешествия РГО 2005–08 гг.

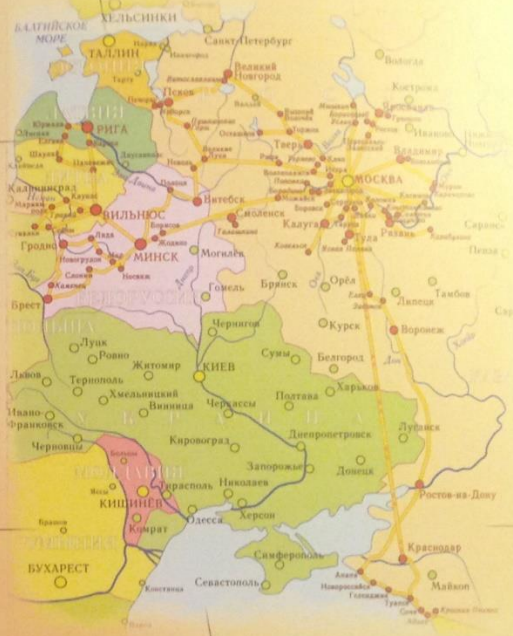

Участники выездных заседаний проводят активную деятельность в данных мероприятиях, выступают, ведут собственные наблюдения, исследования, участвуют в соцопросах, общаются с коллегами. В каждом городе проводятся профессиональные экскурсии, накапливается уникальный фотоматериал. В целом выездные заседания служат наиболее эффективной формой популяризации и пропаганды знаний о природном и культурном наследии Земли, современном уровне его сохранности, особенностях эволюции, методах охраны, изучения.

St. Sergius was declared patron saint of the Russian state in 1422. The same year the first stone cathedral was built by a team of Serbian monks who had found refuge in the monastery after the Battle of Kosovo. The relics of St. Sergius still may be seen in this cathedral, dedicated to the Holy Trinity. The greatest icon painters of medieval Russia, Andrei Rublev and Daniil Chyorny, were summoned to decorate the cathedral with frescoes. Traditionally, Muscovite royals were baptized in this cathedral.

In 1476, Ivan III invited several Pskovian masters to build the church of the Holy Ghost. This graceful structure is one of the few remaining examples of a Russian church topped with belltower. It took 26 years to construct the six-pillared Assumption Cathedral, which was commissioned by Ivan the Terrible in 1559. The cathedral is much larger than its model and namesake in the Moscow Kremlin.

As the monastery grew into one of the wealthiest landowners in Russia, the woods where it had stood were cut over and a village (or posad) sprang up near the monastery walls. It gradually developed into the modern town of Sergiyev Posad. The cloister itself was a notable centre of chronicle-writing and icon painting.

In 1550s, a wooden palisade surrounding the cloister was replaced with 1.5 km-long stone walls, featuring twelve towers, which helped the monastery to withstand a celebrated 16-month Polish-Lithuanian siege in 1608–1610. A shell-hole in the cathedral gates is preserved as a reminder of Wladyslaw IV's abortive siege in 1618.

In 1744, Empress Elizabeth conferred on the cloister the dignity of the lavra. The metropolitan of Moscow was henceforth also the Archimandrite of the Lavra. Throughout the 19th century, the lavra maintained its status as the richest Russian monastery. A seminary founded in 1742 was replaced by an ecclesiastical academy in 1814. The monastery boasted a supreme collection of manuscripts and books. After the Russian Revolution of 1917, the Soviet government closed the lavra in 1920. Its buildings were assigned to different civic institutions or declared museums. The lavra continued as the seat of Moscow Patriarchy until 1983, when the patriarch was allowed to settle at the Danilov Monastery in Moscow. After that, the monastery continued as a prime centre of religious education. In 1993, the Trinity Lavra was inscribed on the UN World Heritage List.

Institute of Geography
Russian Academy of Sciences

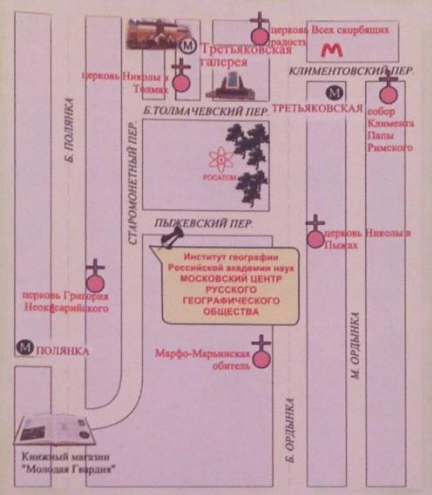

119017, Russia, Moscow,
Staromonetny lane, 29, office 20
tel. (+7 495) 959-00-31,
fax (+7 495) 959-00-33
http://rgo.msk.ru/commissions/tourism/
kntmcrgo@gmail.com

RUSSIAN GEOGRAPHICAL SOCIETY
MOSCOW CENTRE
Comission of Recreational Geography
and Tourism

Chairman –
Andrew A. Herzen
Academic secretary –
Andrew G. Perstneff
Scientific tourism club leader –
Constantine A. Dobrynin

RUSSIAN GEOGRAPHICAL SOCIETY

Founded in 1845

MOSCOW CENTRE

Founded in 1946

Comission of Recreational Geography and Tourism

Founded in 1977

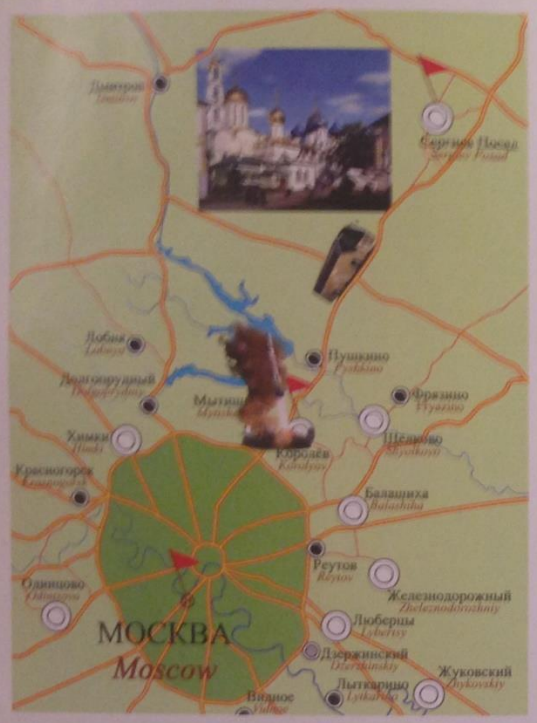

Королёв

Korolyov or ***Korolev*** is an industrial city in Moscow region, well-known as the cradle of Soviet and Russian space exploration. It was originally founded as Kaliningrad in 1938 as the leading Soviet center for production of anti-tank and air-defense guns. However, after the Great Patriotic war the artillery plant was reconstructed in 1946 for production of rockets, launch vehicles and spacecraft under the guidance of Russian scientist and academician Sergei Korolyov. He envisioned, consolidated and guided the activities of many people in the Soviet space exploration program. That plant later became known as RKK Energia, and in July 1996 the town was officially renamed in commemoration of Sergei Korolyov. Nowadays, Korolyov is the seventh biggest city in Moscow Oblast, with a population of 142,568 as of the 2002 Census. In 2005 it became the third biggest one in the region, mostly due to an influx of new inhabitants considering it one of the most attractive places to live near Moscow. The main enterprise of the city is the RKK Energia, but there are several kinds of industry in the city.

Центр управления полётами (ЦУП)

The Mission Control Center of the ***Russian Federal Space Agency*** (also known by its acronym "TsUP") is located in Korolyov, near the RKK Energia plant. It contains an active control room for the ISS, and a memorial control room for the Mir. In the latter the last few orbits of Mir before it burned up in the atmosphere are shown on screen.

Сергиев Посад

Sergiyev Posad is a city and the administrative c[illegible] of Sergiyevo-Posadsky District of Moscow region. [illegible] grew up in the 15th century around one of the gre[illegible] Russian monasteries, the Troitse-Sergiyeva (Trinity) L[illegible] established by St. Sergius of Radonezh. The town be[illegible] incorporated in 1742. As the town's name, alluding to St. Ser[illegible] had strong religious connotations, the Soviet authorities chang[illegible] first to just Sergiyev in 1919, and then to Zagorsk in 1930, in memory of the revolutionary Vladimir Zagorsky. The original name came back into official use in 1991. According to the 2002 Census, the town had population of 113,581, down from 114,696 recorded in the 1989 Census.

Троице-Сергиева Лавра

The Trinity Lavra of St. Sergius is the most [illegible] monastery and the spiritual centre of the Russ[illegible] Church. The monastery is situated in the town of Sergiyev Posad, about 99 km to the north-east from Moscow by the road leading to Yaroslevl.

The monastery was founded in 1345 by one of the most venerated Russian saints, Sergius of Radonezh, who built a wooden church in honour of the Holy Trinity at the Makovets Hill. In 1355, Sergius introduced a charter which required the construction of auxiliary buildings, such as refectory, kitchen, and bakery. This charter was a model for Sergius' numerous followers who founded more than 400 cloisters all over Russia, including the celebrated Solovetsky, Kirilov, and Simonov monasteries.

St. Sergius supported Dmitri Donskoi in his struggle against the Tatars and sent two of his monks, Peresvet and Oslyabya, to participate in the Battle of Kulikovo (1380). At the outbreak of the battle, Peresvet died in a single combat against a Tatarbogatyr. The monastery was devastated by fire, when a Tatar unit raided the area in 1408.

РУССКОЕ ГЕОГРАФИЧЕСКОЕ ОБЩЕСТВО
ОСНОВАНО В 1845 Г.

МОСКОВСКИЙ ЦЕНТР
Комиссия рекреационной географии и туризма

ПОЧЁТНАЯ ГРАМОТА

За высокое качество обслуживания
и выдающиеся достижения в работе
награждается

Софья Ильинична
МАЧАРАШВИЛИ

7 января 2009 г.

Председатель — *Герцен А.А.*

Учёный секретарь — *Перстнёв А.Г.*

Руководитель
Клуба научного туризма — *Добрынин К.А.*

РУССКОЕ ГЕОГРАФИЧЕСКОЕ ОБЩЕСТВО
ОСНОВАНО В 1845 Г.

МОСКОВСКИЙ ЦЕНТР
Комиссия рекреационной географии и туризма

ПОЧЁТНАЯ ГРАМОТА

За высокое качество обслуживания
и выдающиеся достижения в работе
награждается

туристическая компания
"ТОП-ТУР"

7 января 2009 г.

Председатель — *Герцен А.А.*

Учёный секретарь — *Перстнёв А.Г.*

Руководитель
Клуба научного туризма — *Добрынин К.А.*

В текущем и предыдущем годах проведены ***экспедиции совместно с Молдавским историко-географическим обществом*** (12-18 августа 2017 г., 4-11 августа 2018 г.) по изучению историко-географических ландшафтов и памятников культурного наследия в бассейне Среднего Днестра. Наряду с членами московской команды в экспедиции и итоговой ***Научной конференции по исторической географии*** (2017 г.) приняли участие известные специалисты из Академии наук Молдавии (Института экологии и географии, Институт культурного наследия), Приднестровского государственного университета им. Т.Г. Шевченко, Приднестровского географического общества, Национального музея этнографии и истории природы (Кишинёв), Ассоциации гидов, экскурсоводов и переводчиков Республики Молдова, Ассоциации географов и этнографов РМ, в том числе д.и.н., к.филол.н. Стати В.Н., Паскарь Е.Г., к.и.н. Тельнов Н.П., к.иск. Нестерова Т.П., д.и.н. Степанюк В.Ф., д.ф.н. Шаповалов Б.А., Корня Д.С., Бивол В.В., Пержу В.В., Шмыгалёва С.И., Мироник И., Петрович А.В., Ольшанский О., Корецкий А., Буга А., к.э.н. Пойсик М., к.э.н. Рыбаков О., к.г.н. Лозовану Д.Д., к.и.н. Грек И., д.и.н. Шорников П.М., д.ф.н. Чобу Э. и другие.

Юбилейное заседание 28 ноября 2017 г. было посвящено **40-летию создания и 10-летию возрождения Комиссии.** За годы работы Комиссии в ряды Географического общества привлечено большое число новых действительных членов. Ведётся работа по наполнению электронной страницы Комиссии на официальном сайте МЦ РГО, официальной странице комиссии в Фейсбуке (https://www.facebook.com/groups/372378249852866/). Руководство комиссии видит своей необходимостью продолжение организации камеральных и выездных заседаний, увеличение числа докладчиков, расширение спектра представляемых ими тем и углубление исследований в наиболее актуальных вопросах. Комиссия продолжит работу по научно-исследовательским проектам и проведение научно-просветительских сообщений в Географическом обществе, как одном из самых открытых и в то же время авторитетных научных форумов России.

Спасибо за внимание!