



Вопросы заочного тура

**V интеллектуального турнира игры «Что? Где? Когда?» по географии для учащихся общеобразовательных учреждений Краснодарского края
Март, 2012 года**

Уважаемые участники!

Для участия в Финале конкурса необходимо отправить ответы на вопросы заочного тура до 16 марта 2012 года на e-mail: geokubannet@yandex.ru. С Положением игры, новостями сезона 2012 года вы можете знакомиться на официальном блоге игры <http://geoschool.blogspot.com/>, с вопросами прошлых лет и фотоотчетами – вступив в официальную группу <http://vk.com/club25631086>. Здесь вы можете задать вопросы и оставить отзывы об играх.

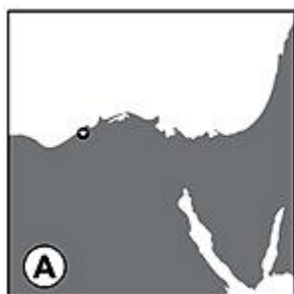
1. Назовите **республику**, имеющую границы только с одним субъектом РФ (2 балла).
2. «Аллеман» у французов, у финнов — «саксальйнен», а одно из их областных названий – «швабы». Как будет слово в ответе звучать по-русски и как они именуют сами себя? (4 балла)
3. Чтобы ответить на этот вопрос, вам необходимо заполнить пропуски в тексте.

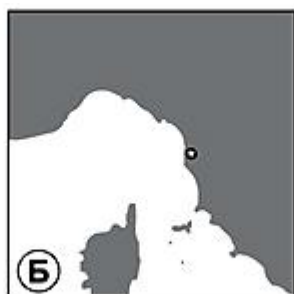
В кайнозойскую эру в _____ периоде, примерно _____ лет назад, по этому району, одному из самых низменных районов материка _____, проходил пролив, соединявший два крупных водных бассейна — _____ и _____, один из которых в настоящее время является замкнутым. Первый исследователь территории И. Гильденштедт писал о ее самой крупной реке _____: «около берегов вода горько-соленая, но на середине реки ее можно пить, берега покрыты коркой и солелюбивыми растениями.

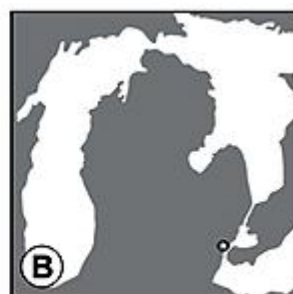
В ответе на вопрос мы ждем не пропущенные слова, а название местности, о которой шла речь. (5 баллов)

Вопросы заочного тура V интеллектуального турнира игры «Что? Где? Когда?» по географии
 для учащихся общеобразовательных учреждений Краснодарского края
 март 2012 года

4. Заполните таблицу, размещенную ниже, установив соответствие картинки верхнего ряда – нижней. В пояснении объясните причину соотношения.







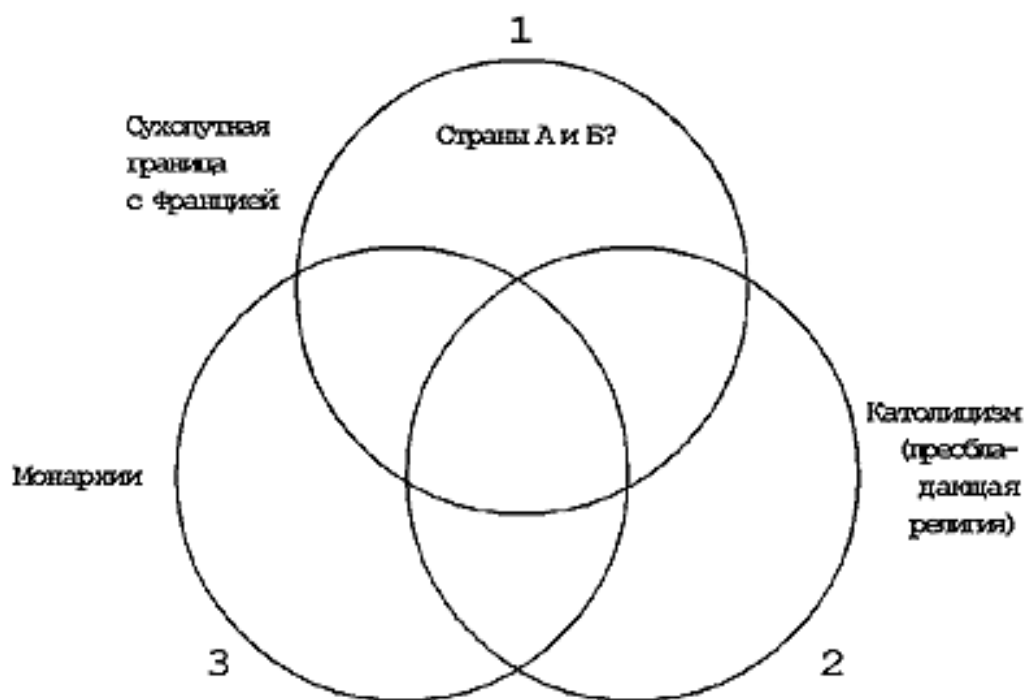






Объект	Рисунок	Пояснение
А		
Б		
В		

5. Напишите страны, обозначенные буквами А и Б (6 баллов)



Вопросы заочного тура V интеллектуального турнира игры «Что? Где? Когда?» по географии
для учащихся общеобразовательных учреждений Краснодарского края
март 2012 года

6. Мосты являются не только транспортными звеньями, но и красивыми архитектурными сооружениями. Многие из них украшают открытки с видами городов.

Назовите города, в которых расположены следующие мосты (5 баллов за каждый объект):

А



Б




Вопросы заочного тура V интеллектуального турнира игры «Что? Где? Когда?» по географии
для учащихся общеобразовательных учреждений Краснодарского края
март 2012 года

В



Г



7. По характеру рельефа большая часть территории республики равнинная; лишь одна возвышенная гряда прорезает ее с юго-востока на северо-запад. На востоке располагаются невысокие древние горы, их высшая точка находится на самой границе с соседним субъектом РФ. В горах начинается и протекает через всю территорию крупнейшая по

длине река природного района, в котором расположена республика. Регион богат минеральными ресурсами и запасами древесины. Велико значение топливно-энергетических ресурсов: здесь располагаются крупный каменноугольный бассейн и нефтегазоносная провинция, на базе которых сформировался территориально-производственный комплекс. Крупнейший город республики – это ее столица, основанная еще в конце XVI века и носившая до 1930 года другое название. В 1994 году на территории республики произошла крупная техногенная катастрофа, вошедшая в книгу Рекордов Гиннеса. По состоянию на 1 января 2010 года в республике насчитывается 240 особо охраняемых природных территорий, в том числе: 2 – федерального значения. С 1995 года на карте республики появился объект, включенный в список Всемирного природного наследия ЮНЕСКО, а 10 июня 2008 года – одно из 7 Чудес России.

Определите, что это за республика (2 балла). Назовите гряду (2 балла), горную систему (2 балла), современное и старое название столицы (4 балла), два вида рудных полезных ископаемых, которыми богата территория (2 балла). Как называются особо охраняемые территории (6 баллов), объект Всемирного природного наследия ЮНЕСКО, одно из Чудес России (2 балла)? О какой катастрофе идет речь (5 баллов)?

Внимание! Вместе с ответами на вопросы заочного тура команда присылает вопрос для финала игры, связанный с тематикой к 75-летию образования Краснодарского края и фотографией команды с руководителем. Напоминаем, что видеовопросы, подготовленные командой для финала дают преимущество при равном количестве баллов заочного тура. Видеовопросы необходимо направлять файлом, прикрепленным к письму с ответами на заочный этап конкурса на e-mail: geo-kubannet@yandex.ru.

Желаем удачи!