
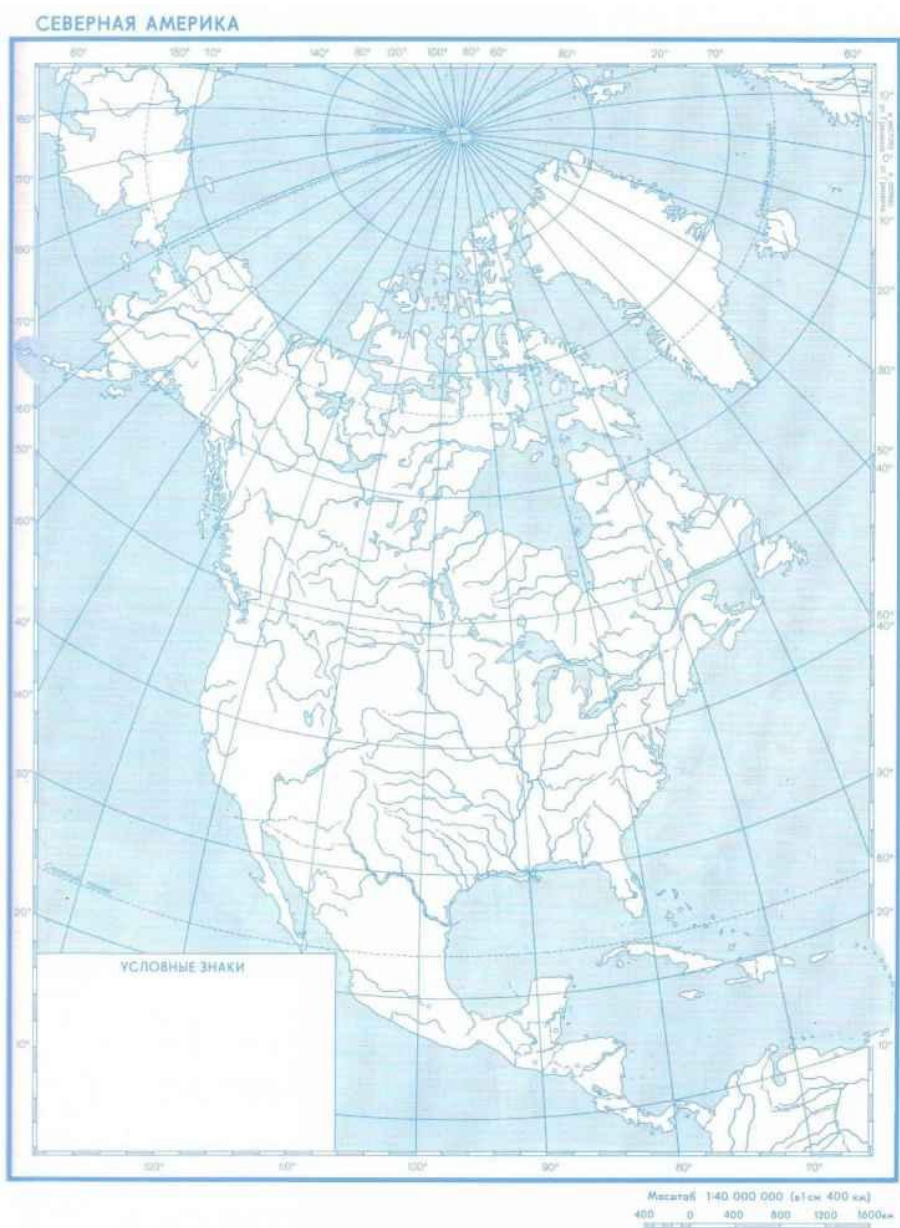
	<h2>Маршрутный лист.</h2> <h3>Путешествие с Лаврентием Алексеевич Загоскиным – нашим Русским Колумбом, через 210 лет.</h3>
---	--

	План путешествий	Поиск информации
1.	Когда и где родился Л.А. Загоскин	
2.	Когда и куда состоялось первое плавание	
3.	Первое произведение Л.А. Загоскина	
4.	Какой город был столицей Аляски	
5.	В каком году началась сухопутная экспедиция и сколько времени она длилась.	
6.	Как называется книга изданная по итогам экспедиции Л.А. Загоскина	
7.	Какие награды получил Л.А. Загоскин	
8.	Открытие в географии Л.А. Загоскина	
9.	Заслуги в биологии	
10.	Этнографические исследования	
11.	Кто из наших земляков литературных критиков, высоко оценил работы Лаврентия Алексеевича	

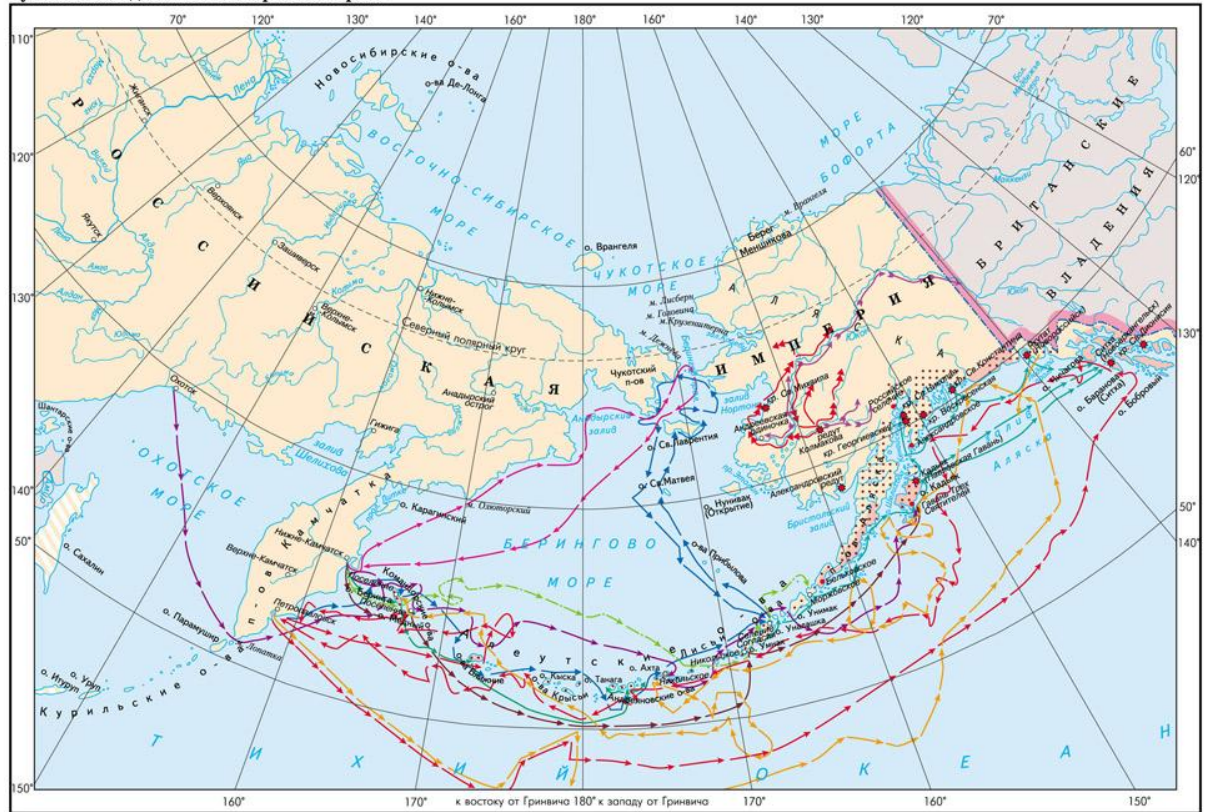
	<h2>Маршрутный лист.</h2> <h3>Путешествие с Лаврентием Алексеевич Загоскиным – нашим Русским Колумбом, через 210 лет.</h3>
---	--

	План путешествий	Поиск информации
1.	Когда и где родился Л.А. Загоскин	Лаврентий Алексеевич Загоскин родился 21 мая 1808 года в небольшом селе Николаевка Пензенского уезда
2.	Когда и куда состоялось первое плавание	В 1823 году с 15 июня по 1 августа, он совершил первое плавание на фрегате «Урания» по Финскому заливу для практики в морском деле.
3.	Первое произведение Л.А. Загоскина	Загоскин написал свое первое произведение — очерк «Воспоминания о Каспии». Его напечатал журнал «Сын Отечества» (1836)
4.	Какой город был столицей Аляски	Новоархангельск
5.	В каком году началась сухопутная экспедиция и сколько времени она длилась.	С 1842 по 1844, почти два года
6.	Как называется книга изданная по итогам экспедиции Л.А. Загоскина	В 1846-1848 гг. была опубликована «Пешеходная опись части русских владений в Америке, произведённая лейтенантом Лаврентием Загоскиным в 1842, 1843 и 1844 гг.»
7.	Какие награды получил Л.А. Загоскин	15 января 1849 г. Русское Географическое общество избрало Лаврентия Алексеевича действительным членом, а 17 апреля того же года ему была вручена Демидовская премия Академии наук. 1846 года «За исследования, проведенные в Русской Америке» награждён орденом Святой Анны 3-й степени.
8.	Открытие в географии Л.А. Загоскина	Описана южная и западная части Нортонова залива, р. Квихпак осмотрена на протяжении 600 миль, два притока этой реки (Юнниак и Иттеге) осмотрены каждый на 100 миль от своих устьев, р. Кускоквим осмотрена к верховью на 250 миль, обследованы 4 переноса в этом бассейне, астрономически определены 42 пункта.
9.	Заслуги в биологии	Собрано 38 видов птиц в 72 экземплярах и до 70 видов насекомых, собраны травники местностей Михайловского редута и заселения при Нулато.
10.	Этнографические исследования	Собрано большое количество материалов для статистики и этнографии племен, обитающих в обследованном районе, представлены их оружие, одежды, домашняя утварь .
11.	Кто из наших земляков литературных критиков, высоко оценил работы Лаврентия Алексеевича	В.Г. Белинский

Отметьте на карте Северной Америки направление экспедиции Л.А. Загоскина



### Русские исследования в Северной Америке



Масштаб 1:23 000 000

- Вторая Камчатская экспедиция В. И. Беринга и А. И. Чирикова
- В. И. Беринг 1741 г.
- А. И. Чириков 1741 г., 1742 г.
- Побережье Америки и острова, открытые экспедициями Беринга и Чирикова
- Важнейшие экспедиции
- И. Федоров и М. С. Гвоздев 1732 г.
- А. Толстых 1760–1764 гг.

- С. Г. Глогов 1762–1766 гг.
- П. К. Креницын и М. Д. Левашов 1768–1769 гг.
- Г. И. Шелихов 1783–1784 гг.
- А. А. Баранов и его отряды 1791–1799, 1804 гг.
- И. И. Билибинг и Г. А. Сарычев 1791 г.
- И. Лукин 1836, 1863 гг.
- Л. А. Загоскин 1842–1844 гг.

- ..... Район русских поселений к моменту образования Российско-Американской компании 1799 г.
- Граница русских владений, установленная Россией по конвенциям с США в 1824 г. и Англией в 1825 г.
- Поселения и крепости, основанные русскими
- Территории, осваиваемые русскими