




Горная Абхазия. Времена года.


О проекте

- Жизнь людей в Абхазии сосредоточена на побережье. Высокогорная зона остается царством чистой природы, только пастухи поднимаются сюда в летнее время и иногда забредают охотники.
- Есть несколько горных маршрутов, освоенных туристами, вот, пожалуй, и всё. Для большинства горы Абхазии остаются таинственной землёй.
- Целью проекта «Горная Абхазия» стало желание открыть для широкого круга людей красоту высокогорных ландшафтов Абхазии, ее неповторимую и уникальную природу.
- Удивительные горные ландшафты, лиственные и хвойные леса, альпийские луга, кристальные истоки рек, первозданные водопады и озёра – эта немыслимая красота сосуществует в параллельном с нами мире. Мы ставим перед собой цель рассказать о ней всем, пробудить желание познать эту реальность, и вызвать чувство волнения за сохранность и благополучие потрясающе благородного и чистого мира Горной Абхазии.
- За четыре года реализации проекта мы осуществили 32 экспедиции в труднодоступные горные районы Абхазии, прошли 750 км горно-пешеходных маршрутов общей продолжительностью более 160 экспедиционных дней.
- Фотовыставки проекта с демонстрацией видео роликов о горной Абхазии прошли в городе Саррок (Италия), Республике Сан-Марино и в городе Тирасполь (Приднестровье).
- Созданные видео зарисовки о горной Абхазии и видео дневники Тенгиза Тарба в сети интернет посмотрело более 140 000 человек. Видеоролики также демонстрируются на абхазских телевизионных каналах.




Российско-абхазский проект «Горная Абхазия. Времена года»

- Сейчас мы ставим перед собой новые еще более сложные цели, которые делают этот проект уникальным для всего Кавказа.
- Стартуют совместный российско-абхазский проект «Горная Абхазия. Времена года.», цель которого раскрыть в полной мере всю красоту этих удивительных мест.
- В течение года будет осуществлено 10 экспедиций в труднодоступные горные районы Абхазии. Экспедиции в зимний период времени будут уникальными. Ведь даже в советское время такие проекты не реализовывались. Они затронут все районы горной Абхазии. Мы побываем в таких красивейших местах, как Урочище Агура, Долина Грыбза, Горный массив Арбаика, Озеро Адюада. Экспедиции в труднодоступные места, а также в зимний период будут осуществляться на вертолете, также будут организованы пешие, конные и автоэкспедиции.
- Мы осуществим онлайн подключения и фоторепортажи с места проведения экспедиций. Будет создана уникальная база фото- и видео-материала по всем значимым природным объектам горной Абхазии. Пройденные маршруты будут описаны и нанесены на навигационную карту. Подготовим серию телевизионных передач, видео дневников и фильм о проекте. В команде проекта
- Уникальным является и техническое оснащение экспедиции. Для съемок проекта будут использоваться, квадрокоптер и съемочный кран, современные видео камеры снимающие в разрешение 4K и слайдер, а каждый участник экспедиции будет оснащен экшн-камерами.
- В команду также входит иллюстратор проекта, задачи которого художественно интерпретировать увиденное, раскрывать не очевидные для видеокамеры или фотографии горные пейзажи, иллюстрировать жизнь команды.
- В перерывах между основными этапами проекта, будут организованы фотовыставки и видео просмотры.



Проект также ставит перед собой следующие цели:

- Важное значение имеет то, что это первый российско-абхазский проект такого формата, цели которого безусловно будут способствовать сближению наших стран.
- Организация круглого стола посвященного развитию горного туризма в Абхазии
- расширение туристических возможностей Абхазии
- осуществление мер по организации круглогодичного познавательного, спортивного, экстремального туризма
- создание положительного информационного пространства об Абхазии; популяризация горно-пешеходного и экологического туризма, семейного отдыха в горах Абхазии;
- возрождение и популяризация горной микротопонимики;
- формирование бережного отношения к природе;
- привлечения внимания к вопросу сохранения уникальной экологии горной Абхазии.
- Становление детского и молодежного горного туризма в Абхазии.
- Все время проведения проекта, мы будем рассказывать о правилах и традициях поведения в горах. Ведь культура абхазского народа и его традиции во многом сформированы именно природой горной Абхазии.
- Мы также ставим перед собой задачу возродить популярные в советское время маршруты, имевшие свое начало на территории России.



Команда проекта.

- Тенгиз Тарба: Директор просветительского фонда «Горная Абхазия». Автор и руководитель проекта, а также фотограф, оператор, монтажер, режиссер.
- Глеб Плетнев: Председатель оргкомитета проекта «Горная Абхазия. Времена года»
- Фат Смыр: Представитель МЧС Абхазии.
- Эдуард Чернопятов: Инструктор горного туризма, историк, консультант и специалист по горам Кавказа.
- Валерий Агрба: Инструктор горного туризма. Старейшина проекта.
- Вика Новоселецкая: Иллюстратор проекта.
- Сергей Язвинский: Оператор. Участник двух зимних экспедиций. Подготовка материала о работе команды в экспедициях.
- Мария Дягелева: Оператор. Участник трех зимних экспедиций. Подготовка материала о работе команды в экспедициях.



Календарный план экспедиций на 2015 год.

1 февраля - 4 апреля

- 01.02.2015 по 09.02.2015 Долина Грыбза. Сухумский район. Высадка на вертолете.
- 14.02.2015 по 23.02.2015 Горный массив Арбаика. Гагрский район. Высадка на вертолете.
- 28.02.2015 по 08.03.2015 Поляна Ауадхара. Гудаутский район. Высадка на вертолете.
- 12.03.2015 по 20.03.2015 Урочище Агура. Гудаутский район. Высадка на вертолете.
- 25.03.2015 по 02.04.2015 Озеро Адюада. Ткуарчалский район. Высадка на вертолете.

10 июня – 7 сентября

- 20.06.2015 по 27.06.2015 Гагра-Псху-Пшица-Перевал Чхы-Гагра. Сухумский и Гудаутский районы. Экспедиция на машинах и лошадях. Проведение в селе Псху круглого стола посвященного развитию горному туризму.
- 08.07.2015 по 11.07.2015 Гагра-Горный массив Арбаика-Дзоу-Гегский водопад. Гагрский район. Экспедиция на машинах и трекинг.
- 20.07.2015 по 30.07.2015 Озеро Анаан. Сухумский район. Высадка на вертолете.
- 10.08.2015 по 20.08.2015 Бзыбское карстовое плато. Гудаутский район. Высадка на вертолете.
- 30.08.2015 по 11.09.2015. Чадымские озера, озеро Мцра. Сухумский район. Высадка на вертолете.



Карта экспедиций на 2015 год.

ЭКСПЕДИЦИИ

Долина Грыбза.
Поляна Ауадхара.
Урочище Агура
Озеро Адюада.
Урочище Хорхи.
Озеро Анаан.
Чадымские озера. Озеро Мцра.
Горный массив Аданга
Гагра-Псху-Урочище Пшица-Перевал Чхы.
Гагра-Горный массив Арбаика (Арабика).

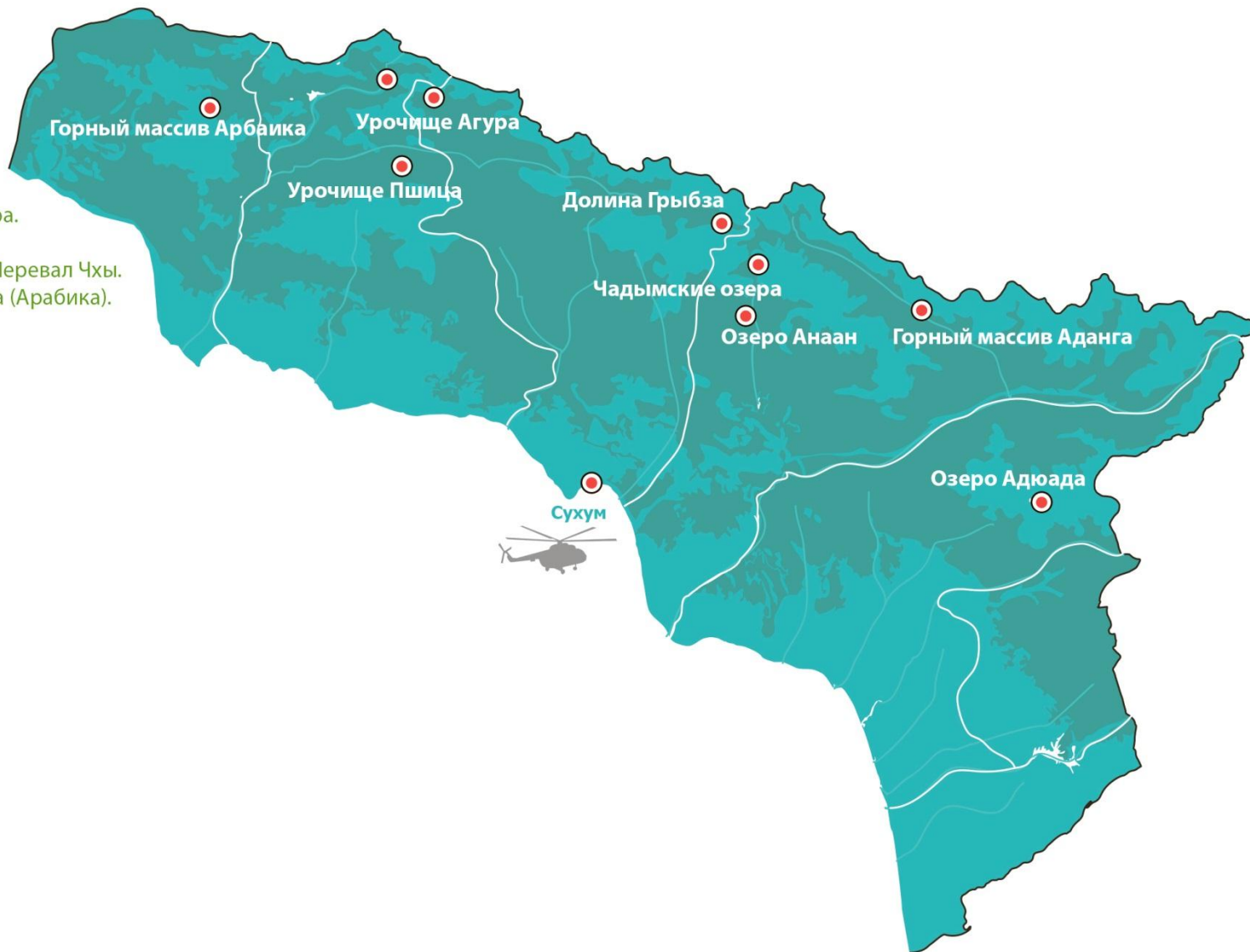
ДАТЫ ПРОВЕДЕНИЯ

1 февраля - 6 апреля
5 июня - 10 октября

СТРАНЫ УЧАСТНИЦЫ




Горная Абхазия
Авторский проект Тенгиза Тарба





Приглашаем всех принять участие и поддержать проект. Кто бы вы не были, спортсмен или бизнесмен, государственный служащий или журналист, переводчик или фото любитель. Станьте друзьям нашего проекта! Помощь каждого из вас имеет для нас огромное значение, ведь только общими силами, созидая вместе, мы сможем сделать наш мир лучше!



Контактная информация

- **Тенгиз Тарба автор проекта:**
- E-mail: tengiztarba@gmail.com
- Tel.: +7 940 7777 015

- **Сайт проекта**
- <http://abkhazianmountains.com/>

- **Страница в социальной сети Фейсбук**
- <https://www.facebook.com/tengiz.tarba>

