



РОДНАЯ СТРАНА

Вестник Русского географического общества | Издаётся с 1851 года | **2023** | №05

**Важен
весь
мир**

*Итоги
Географического
диктанта - 2022*

**Старый
новый
топоним**

*Приключения
горы
Крузенштерна*

**250 лет
вне
России**

*Как возвращались
казаки-
некрасовцы*

**Дагестан
глазами
орлов**

*Путешествия
во времени
и пространстве*

Вестник Русского географического общества



РОДНАЯ СТРАНА

От редакции

Уходящий 2022 год в нашей стране был объявлен Годом культурного наследия народов России. Но что такое «культура народа?» Очевидно, не только песни и танцы. Культура вмещает в себя и опыт бытования, умение людей жить в гармонии – и внутри сообщества, и с окружающим миром: географией, природой, другими этносами.

В этом смысле интересна во многом уникальная судьба казаков-некрасовцев, которые возвратились на Родину после 250 лет жизни на тужбине. Они не просто сохранили ещё допетровскую культуру, но в каком-то смысле создали свою. А главное, что позволило им не потерять себя, не раствориться в бушующем мире, – это стремление во что бы то ни стало вернуться домой, в Россию.

Идея возвращения в том или ином виде характерна для многих сюжетов этого номера. Скоро на карте России вновь появится гора Крузештерна. Её открыл и назвал так Фёдор Литке, один из отцов-основателей Русского географического общества. Случилось это во время экспедиции к Новой Земле ровно 200 лет назад. Дальнейшая история топонима напоминает детектив. В какой-то момент название этого географического объекта просто потерялось. И ему придумали другое. Однако точно так же, как у каждого человека есть настоящее имя, данное ему при рождении, в географии существует право

первооткрывателя. А ещё есть историческая справедливость и историческая память...

Помнить и ценить доброе – черта нашего народа. С этой идеей связана одна из самых интересных экспедиций РГО: исследование трассы Аляска – Сибирь. По Алсибу советские лётчики перегоняли боевые самолёты, поставлявшиеся нам в рамках ленд-лиза из США. Нынешний сезон экспедиции оказался очень продуктивным. Были найдены и опознаны боевые машины, погибшие во время перелётов в сложнейших условиях.

Не исключено, что факты и события, которые сегодня открывает и публикует Русское географическое общество, завтра станут заданиями для Географического диктанта. В этом году международная просветительская акция РГО снова бьёт рекорды популярности. Для нас особенно ценно, что это – добровольный отклик сотен тысяч людей, которые любят свою страну и хотят знать о ней больше.

Дорогие друзья, присоединяйтесь к нам!

СОДЕРЖАНИЕ

РГО в цифрах

08 РГО в цифрах – 2022

Хроника РГО

- 16 ГЛАВНОЕ СОБЫТИЕ ОСЕНИ
- 18 «ЗНАТЬ ВСЁ И ПРОДОЛЖАТЬ ДВИЖЕНИЕ ВПЕРЁД»
- 20 «ОКРУЖАЮЩИЙ МИР» РГО ВЕРЕН НАУКЕ
- 21 ПАМЯТЬ О ШОКАЛЬСКОМ И ЛИТКЕ УВЕКОВЕЧЕНА БЛАГОДАРЯ РГО
- 22 «КАМЧАТКА: СЕВЕРО-ЗАПАДНОЕ ОГНЕННОЕ КОЛЬЦО»
- 24 ДЕВЯТЬ МАРШРУТОВ, ЧТОБЫ ВЛЮБИТЬСЯ В РУССКУЮ АРКТИКУ

Лучшие материалы

87

Экспедиции

НА ОСТРОВЕ ВРАНГЕЛЯ ЗАВЕРШИЛАСЬ ЭКСПЕДИЦИЯ «УМКА-2022»



26 СОВЕТ РЕГИОНОВ РГО ПОДВЁЛ ИТОГИ ГОДА И НАМЕТИЛ НОВЫЕ ПЛАНЫ

28 САМАЯ КРАСИВАЯ СТРАНА ЖДЁТ ФОТОГРАФОВ, ГОТОВЫХ ЕЁ ВОСПЕТЬ

30 НА КИЛЬДИНЕ ЗАКОНЧИЛИ «ГЕНЕРАЛЬНУЮ УБОРКУ»

31 ГОДОВЩИНА ЦЕНТРА РГО ВО ФРАНЦИИ

32 ЗАПУЩЕН ТЕМАТИЧЕСКИЙ ПОЕЗД РГО «РОССИЯ В ОБЪЕКТИВЕ»

34 РГО ИЗУЧАЕТ КУРИЛЫ

36 РГО РАЗВИВАЕТ СВЯЗИ С ЛАТИНСКОЙ АМЕРИКОЙ...



На обложке:
Фото:
Михаил Баженов

Лучшие материалы

110

Путешествия с РГО

ДАГЕСТАН ГЛАЗАМИ ОРЛОВ: ШЕСТЬ ПАНОРАМНЫХ ФОТОЛОКАЦИЙ «СТРАНЫ ГОР»



37 ...И СОТРУДНИЧАЕТ С СООТЕЧЕСТВЕННИКАМИ

38 ПО СЛЕДАМ ИППО В ЛИВАНЕ

39 КРАЕВЕДЕНИЕ КАК МИССИЯ

40 ОБСЛЕДОВАН СТАРЕЙШИЙ ДАЛЬНЕВОСТОЧНЫЙ МАЯК

41 СБЕРБАНК И РГО ПОКАЖУТ КРАСОТЫ РОССИИ

СОДЕРЖАНИЕ

42 ПОПОЛНЕНИЯ
В БИБЛИОТЕКЕ
«ЗОЛОТОГО ФОНДА
РГО»

43 ГРАНТЫ—2022:
ПЕРВЫЕ РЕЗУЛЬТАТЫ

44 УЧЁНЫЙ СОВЕТ РГО
ОБСУДИЛ ГРАНТЫ
И НОВЫЕ ИДЕИ

45 РГО ПЕРЕДАСТ МЕДИА
СИЛОВЫМ
ВЕДОМСТВАМ РФ

46 ИНТЕЛЛЕКТУАЛЬНАЯ
ОСЕНЬ МОЛОДЁЖИ
РГО В КРЫМУ

47 «ЗАПОВЕДНОЕ ДЕЛО
РГО»: МЕДИА НА
СТРАЖЕ ПРИРОДЫ

48 РГО ПРЕДСТАВИЛО
ВЫСТАВКУ «САМЫЙ
КРАСИВЫЙ ГОРОД»

49 В АРМЕНИИ ЮБИЛЕЙ
МОСКВЫ ОТМЕТИЛИ
ВЫСТАВКОЙ РГО

Лучшие материалы

87

Экспедиции
НА ОСТРОВЕ ВРАНГЕЛЯ
ЗАВЕРШИЛАСЬ ЭКСПЕДИЦИЯ
«УМКА-2022»

50 ТЕРРИТОРИЯ
ПРИРОДЫ

51 ПАЛЛАДА ВНОВЬ
ПОД ПАРУСОМ

52 УСПЕХИ И ПЛАНЫ
КАМЧАТКИ

53 КОНКУРС
ПУТЕШЕСТВИЙ ОТ
РГО ЧЕСТВУЕТ
ПОБЕДИТЕЛЕЙ

54 ФЁДОР ЛИТКЕ:
«БОДРСТВУЯ,
Я СЛУЖУ!»

56 ТАЁЖНОЕ СЧАСТЬЕ
АРСЕНЬЕВА

58 РОЛЬ РГО В СУДЬБЕ
ВАВИЛОВА

60 ИТОГИ 5 СЕЗОНА
«ТУННУГА»

62 РЕЛИКВИИ
ЭКСПЕДИЦИЙ РГО

63 ДОБРОВОЛЬНАЯ
СЕРТИФИКАЦИЯ РГО
ПОМОГАЕТ
ТУРБИЗНЕСУ

64 УЧИТЕЛЯ ГЕОГРАФИИ
ЗОВУТ ОТКРЫВАТЬ
РОССИЮ ЗАНОВО

65 НОВИНКИ «ЗИМНЕЙ
ЧУХЛОМЫ»

66 ПАМЯТНЫЕ ДАТЫ
АЛТАЯ

Сюжеты

68 ГОРА КРУЗЕНШТЕРНА
ВЕРНЁТСЯ НА КАРТУ
РОССИИ

72 ГЛАЗАМИ ЯПОНЦЕВ,
УСЕРДИЕМ РУССКИХ:
КАК АЛЕКСАНДР
ГРИГОРЬЕВ СОХРАНИЛ
ДЛЯ НАС
ПАМЯТЬ ОБ АЙНАХ

76 «ПРИ ЦАРЕ
НЕ ВОЗВРАЩАЙТЕСЬ»:
ДВА С ПОЛОВИНОЙ
СТОЛЕТИЯ ЭМИГРАЦИИ
КАЗАКОВ-
НЕКРАСОВЦЕВ

82 СКОРОСТЬ ТАЯНИЯ
АРКТИЧЕСКОГО ЛЬДА
ВЫРОСЛА ВДВОЕ
ЗА 20 ЛЕТ

85 ЛУКЕРЬЯ
ИЗ ЛЕДНИКОВОГО
ПЕРИОДА: СКЕЛЕТ
ШЕРСТИСТОГО
НОСОРОГА
ОБНАРУЖЕН В ПЕНЗЕ

87 НА ОСТРОВЕ ВРАНГЕЛЯ
ЗАВЕРШИЛАСЬ
ЭКСПЕДИЦИЯ

«УМКА-2022»

90 КАК МЫ ИСКАЛИ
САМОЛЁТЫ АЛСИБА.
ПОСЛЕСЛОВИЕ

93 «НИКАКИХ
ПЕДАГОГИЧЕСКИХ!»:
КАК ПАВЕЛ КРАСНОВИД
СТАЛ
САМЫМ ЗНАМЕНЫТЫМ
УЧИТЕЛЕМ ГЕОГРАФИИ
В СТРАНЕ

97 СЛЕД ПАССИОНАРИЯ:
К 110-ЛЕТИЮ СО ДНЯ
РОЖДЕНИЯ
ЛЬВА ГУМИЛЁВА

108 СПАСЁННОГО
В ПРИМОРЬЕ
КОТЁНКА ЛЕОПАРДА
ЖДЁТ ПЕРЕЕЗД

110 ДАГЕСТАН ГЛАЗАМИ
ОРЛОВ: ШЕСТЬ
ПАНОРАМНЫХ
ФОТОЛОКАЦИЙ
"СТРАНЫ ГОР"

90

Экспедиции
КАК МЫ ИСКАЛИ
САМОЛЁТЫ АЛСИБА.
ПОСЛЕСЛОВИЕ

РОДНАЯ СТРАНА

Вестник
Русского географического
общества

Издаётся при поддержке Попечительского
совета РГО и Благотворительного фонда
Алишера Усманова «Искусство, наука
и спорт»

Редакционный совет:

С.К. Шойгу (председатель)
П.Я. Бакланов
Ю.Л. Воробьёв
Н.С. Касимов
В.А. Колосов
В.М. Котляков
А.А. Манукян
А.А. Чибилёв
А.Н. Чилингаров
К.В. Чистяков
И.А. Гуров (секретарь)

Редакционная коллегия:

А.А. Манукян
(председатель)
Е.В. Подковырина (секретарь)
А.Р. Валеев
М.В. Воробьёв
А.И. Глухов
И.А. Гуров
С.В. Корлыханов
А.В. Лисенкова
В.Г. Прокофьев
А.В. Скобелева
А.А. Юргенсон

Заказ №

Отпечатано ИП Келлер Т. Ю.,
типография «Любавич».
194044, Санкт-Петербург, ул.
Менделеевская, д. 9.
Тел.: +7 (812) 603-25-25
www.lubavich.spb.ru

РГО В ЦИФРАХ

ЯНВАРЬ-НОЯБРЬ 2022

27 043
члена РГО

85
региональных отделений

177
местных отделений

ДИНАМИКА ЧИСЛЕННОСТИ РГО *



61
региональное отделение, зарегистрированное в качестве юридического лица

4500
проектов и мероприятий, проведенных региональными отделениями

52
попечительских совета региональных отделений

из них **37**
возглавляют главы субъектов РФ

46
соглашений о взаимодействии между РГО и субъектами РФ

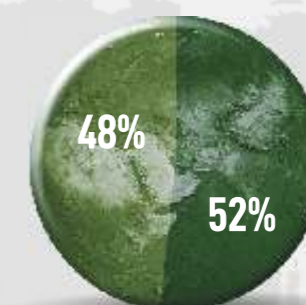
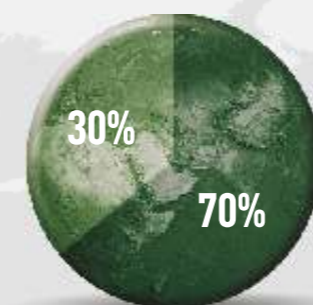
в том числе **11**
новых попечительских советов региональных отделений

из них **8**
возглавляют главы субъектов РФ

в том числе **4**
новых соглашения о взаимодействии

* — по состоянию на конец каждого месяца

СТРУКТУРА ДОХОДОВ И РАСХОДОВ РГО В ЗАВИСИМОСТИ ОТ ИСТОЧНИКОВ ПОСТУПЛЕНИЯ



ПРОЕКТЫ И МЕРОПРИЯТИЯ

V ФЕСТИВАЛЬ РГО

более **700 000** посетителей **473** просветительских мероприятия

5700 человек посетили экспозицию о Константиновской батарее

4158 человек совершили виртуальное погружение на дно Байкала

1300 человек посетили VR-кинотеатр, где ознакомились с проектом «Мир географии»

628 волонтеров оказывали поддержку организаторам Фестиваля

5 тематических дней регионов России

НОЧЬ ГЕОГРАФИИ

27 050 участников

541 мероприятие

73 субъекта РФ

20 стран мира, включая Россию



ГЕОГРАФИЧЕСКИЙ ДИКТАНТ

540 003

участника

7675

площадок

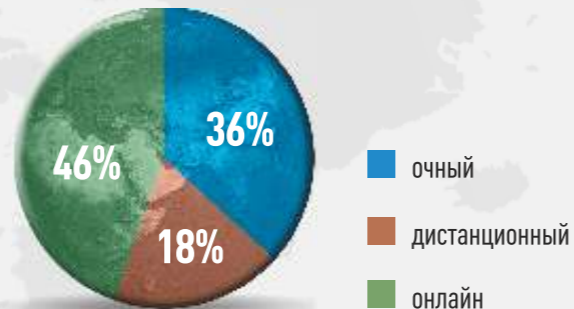
103

страны мира, включая Россию

88

субъектов РФ

РАСПРЕДЕЛЕНИЕ ЧИСЛА УЧАСТНИКОВ ГЕОГРАФИЧЕСКОГО ДИКТАНТА ПО ФОРМАТАМ УЧАСТИЯ



188

выставок РГО в России и за рубежом

199

мероприятий в лекториях РГО в Москве и Санкт-Петербурге

46 893

работы поступило на VIII фотоконкурс РГО «Самая красивая страна»

22 млн

посетителей выставок РГО



430 000

участников и зрителей трансляций мероприятий Лекториев РГО

от **5934** авторов

39 610

посетителей музейно-выставочного комплекса «Константиновская батарея»



5845

посетителей уличной выставки во внутреннем дворе Штаб-квартиры РГО в Санкт-Петербурге



485 метров

протяжённость вновь открытого экскурсионного маршрута в пещере Таврида (Крым)

160

экскурсий по Штаб-квартирам РГО в Москве и Санкт-Петербурге

141

мероприятие РГО, приуроченное ко Дню географа

в **45**

регионах России

25

социальных акций «География — детям»

в **22**

регионах России

1111

человек участвовал в акциях

578 720



единиц хранения в фондах исторической Штаб-квартиры РГО в Санкт-Петербурге

3



онлайн-экскурсии запущено по Штаб-квартирам РГО в Москве и Санкт-Петербурге и музейно-выставочному комплексу «Константиновская батарея» в формате 360°



ФОНДЫ ИСТОРИЧЕСКОЙ ШТАБ-КВАРТИРЫ РГО В САНКТ-ПЕТЕРБУРГЕ

- Научная библиотека
- Научный архив
- Картографический фонд
- Музей

МОЛОДЁЖНОЕ ДВИЖЕНИЕ

Волонтёрская база РГО

прирост: **1992**

8002

6010

+33% к числу волонтёров

2021

2022

195

молодёжных клубов РГО, включая **15** за рубежом



184 318

человек приняли участие в проектах и мероприятиях молодёжных клубов РГО

9350

зарегистрированных пользователей проекта «Окружающий мир»

5132

новых фенологических наблюдения

666

детей приняли участие в профильных сменах РГО

ЭКСПЕДИЦИИ



МЕДИА, ПАРТНЁРЫ ГРУППА САЙТОВ РГО

Просмотры страниц сайта РГО



Уникальные посетители сайта РГО



253 649

просмотров самого читаемого материала на сайте РГО («Как возвращают домой тех, кто уже никогда не вернётся»)

34 933

материала размещено на цифровых ресурсах РГО

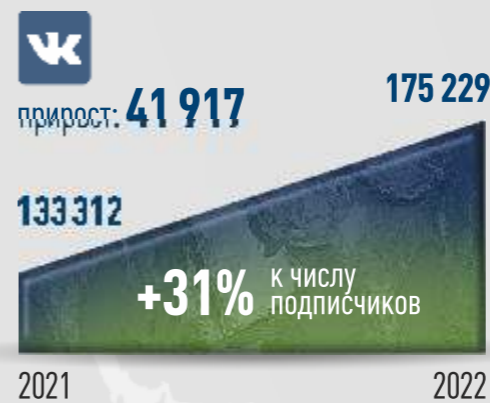
1213

новых материалов на сайте РГО

Количество материалов, опубликованных на цифровых ресурсах РГО



ОФИЦИАЛЬНЫЕ ГРУППЫ И КАНАЛЫ РГО



ОФИЦИАЛЬНЫЕ ГРУППЫ И КАНАЛЫ РГО *



* — по данным «Медиалогии»

ПАРТНЁРЫ

более
160
новых соглашений о сотрудничестве

действует
16
соглашений

по продвижению
89
туристских маршрутов

285
различных открыток
с достопримечательностями

с видами
55
российских регионов выпущено
совместно с Почтой России

212
участников конкурса
туристических маршрутов
«В путешествие с РГО»

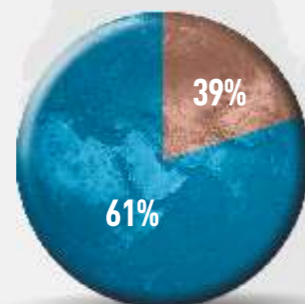
2,3 млн
экземпляров почтовой
продукции



3000
памятных монет
из серии «Выдающиеся
личности России»

ГРАНТЫ И НАГРАДЫ

89
проектов получили поддержку по результатам
Грантовой программы 2022 года



■ Гранты региональных отделений
■ Инициативные гранты

70
наград Общества
присуждено, в том
числе:

51
Почётная
грамота

10
Именных
стипендий

8
Малых
бронзовых
медалей

1
Малая
серебряная
медаль

также объявлены имена **18** победителей VIII фотоконкурса РГО «Самая красивая страна» и **1** человеку присвоено почётное звание «Заслуженный географ Российской Федерации»



I. ХРОНИКА РГО

ГЕОДИКТАНТ

НАГРАДЫ

ИСТОРИЯ

ЭКСПЕДИЦИИ

ПУТЕШЕСТВИЯ

СОБЫТИЯ

ЭКОЛОГИЯ

КРАСОТА

МЕЖДУНАРОДНОЕ
СОТРУДНИЧЕСТВО

ИНИЦИАТИВЫ

РЕЛИКВИИ

ГЛАВНОЕ СОБЫТИЕ ОСЕНИ

Масштабная международная просветительская акция Русского географического общества «Географический диктант» состоялась уже в восьмой раз, объединив знатоков и любителей географии на более чем семи с половиной тысячах площадках во всех уголках планеты.



Одной из заметных площадок акции стала площадка Российской государственной библиотеки в Доме Пашкова. Фото: Мария Говтвань/Российская государственная библиотека

В день Диктанта к мероприятиям в очном и дистанционном форматах присоединилось около 300 тысяч человек по всей России и более чем в сотне зарубежных стран. Ещё свыше 248 тысяч человек приняли участие в онлайн-диктанте, проходившем на сайте в течение 10 дней после завершения ключевого события акции. Новшество этого сезона – адаптация основного варианта для иностранных участников и включение в упрощённую версию вопросов от зарубежных партнёров РГО. Кроме того, адаптированный вариант был впервые централизованно переведён на все языки

ООН и язык хинди, а его вопросы озвучили звезда Голливуда Стивен Сигал, самый путешествующий человек планеты Бабис Бизас, известный полярный гид Инге Солхейм и другие мировые знаменитости. Всё это позволило увеличить вовлечённость зарубежной аудитории. Ещё одной новацией стал запуск программы поощрения участников: начиная с 30 ноября все, кто пожелал оставить адрес своей электронной почты, вместе со своими результатами впервые получили промокоды и скидки от партнёра РГО – магазина электронных книг «ЛитРес». Заявившие о

себе отличники Диктанта-2022 могут быть приглашены на центральную площадку акции в 2023 году.

Диктант пишут в школах и вузах, заповедниках и музеях, на атомных и гидроэлектростанциях, нефте- и газодобывающих месторождениях, на космодроме Плесецк и в космических центрах «Южный» на Байконуре и «Восточный» в городе Циолковский, в поездах «Сапсан» и «Ласточка»... Среди ярких мест, где смогли побывать участники Диктанта, – «Москвариум», мультимедийные исторические парки «Россия – моя история» в различных регионах страны, Российский государственный художественно-промышленный университет им. С.Г.Строганова и Всероссийский государственный институт кинематографии им. С.А.Герасимова, Государственный музей истории российской литературы имени В.И.Даля в Москве и Президентская библио-



С МКС гостей акции приветствовали космонавты «Роскосмоса», а из Антарктиды – учёные Арктического и антарктического НИИ. Фото: Виталий Щепинин/Российский культурный центр в Пекине

тека имени Б.Н.Ельцина в Санкт-Петербурге. Особенности площадки организуются благодаря Всероссийскому обществу слепых; в этом году к Диктанту впервые присоединился Благотворительный фонд поддержки слепоглухих «Со-единение».

«Давайте полугадать удовольствие и воспринимать участие в акции как праздник, как повод проверить и расширить свои знания. Надеюсь, вопросы Диктанта вызовут желание поделиться интересными фактами с близкими и друзьями».

Сергей Шойгу, Президент РГО

Факты:

■ Узнать результаты участники могут здесь:



■ По числу площадок и участников лидируют Башкортостан, Краснодарский край

Татарстан, Ульяновская область и Якутия. ■ Реготделения РГО привлекли к акции: Музей Мирового океана в Калининграде и филиал Нахимовского военно-морского училища в Мурманске, музей-усадьбу П.П.Семёнова-Тян-

Шанского в Липецкой области и музей «Симбирская классическая гимназия» в Ульяновске, государственный природный заказник «Позарым» им. В.М.Зимины в Хакасии, комплекс «Пещера Таврида», Крымский

центр развития и поддержки воздухоплавания «Белая скала» и иные площадки. ■ За рубежом Диктант написали почти семь тысяч участников в 102 странах.

«ЗНАТЬ ВСЁ И ПРОДОЛЖАТЬ ДВИЖЕНИЕ ВПЕРЁД»

В этом году центральной площадкой международной просветительской акции Русского географического общества стало сердце РГО – Московская штаб-квартира. В полдень 30 октября здесь объединились любители географии и известные интеллектуалы, настроенные испытать свои знания и, следуя напутствию Первого Вице-президента РГО, академика РАН Николая Касимова, узнав ещё больше, продолжать двигаться вперёд.

Общество на мероприятии представляли также член Медиа-совета РГО Николай Дроздов и член Постоянной Природоохранительной комиссии РГО, академик РАН Вячеслав Рожнов. Пул почётных гостей центральной площадки Диктанта в Штаб-квартире РГО в Москве составили: глава проектного офиса по созданию музейно-исторического парка «Остров фортов» Ксения Шойгу с супругом, заслуженный мастер спорта России Владимир Чагин, участники телевизионных интеллектуальных игр «Что? Где? Когда?» (Дмитрий Авдеенко, Андрей Козлов и Константин Рудер) и «Своя игра» (Анатолий Вассерман, Виталий Фёдоров и Андрей Чернявский). Основу того варианта Диктанта, который 30 октября написал весь мир, сформировали вопросы победителей международного конкурса «Напиши свой вопрос для Географического диктанта» и одноимённой серии



Знаменитости подсказывали или в шутку запутывали, вместе со всеми ища верные ответы.
Фото: Анна Юргенсон/пресс-служба РГО

тематических конкурсов, приуроченных к Году культурного наследия народов России, а идеи многих финалистов вошли в состав заданий остальных вариантов. Горы на пейзажах В.В.Верещагина и каменный уголь на картине К.С.Малевича; метеорология в

стихотворениях А.С.Пушкина и миграции населения в романе Н.В.Гоголя; «морские пейзажи» Н.А.Римского-Корсакова и пейзажи карельские в отечественном кино; корякские обрядовые праздники и одежда народов Севера в современной моде; традиционные промыслы Ярославщины и вечная мерзлота Ставрополя; растущие в воде орехи и река, подарившая имя гордости отечественного авиапрома; родство метрополитенов Москвы и Нижнего Новгорода, названные в честь городов поделочные камни – таковы лишь некоторые из тем, затронутых победителями конкурсов РГО.

Среди них есть ребята, ежегодно участвующие в Диктанте и задумывающиеся о том, чтобы связать свою жизнь с географией, как Алексей Винников из Югры, и те, для кого интерес к географии благодаря семье только начинается, как Николай Шалаев из Калининграда. Анна Сапёркина из Чувашии преподаёт этот предмет в школе, а Валентина Степанова из Чебоксар и Арина Додильная из Майкопа – студентки, изучающие географию и адыгейскую филологию. Жур-

«У Фонвизина в комедии "Недоросль" есть фраза о том, что незатем географию учить, если извозчик сам доведёт... Нам всем география нужна, помимо прочего, чтобы понимать, насколько мы взаимосвязаны и насколько нам нужен и важен весь мир».

Анатолий Вассерман, участник телевикторины «Своя игра»

ФАКТЫ:

■ Задания Диктанта всех лет доступны по ссылке:



■ Торжества состоялись и на площадке Диктанта в Штаб-квартире РГО в Санкт-Петербурге: Елене Горлановой и Кириллу Серебрякову провели экскурсию по историчес-

кому зданию, где победители конкурсов РГО посетили научную библиотеку и зал президиума.

■ Награждение ещё одного победителя

тематических конкурсов вопросов, Александра Емельянова, состоялось на площадке Российской государственной библиотеки в Доме Пашкова.



Вступить в состязание с признанными знатоками смогли прибывшие на центральную площадку победители конкурсов РГО.

Фото: Анна Юргенсон/пресс-служба РГО

налист и детский писатель Екатерина Сквасникова из Санкт-Петербурга видит тесную связь между географией и литературой, а инженер Ольга Шарикова увлекается путешествиями и прежде участвовала в фотоконкурсе РГО «Самая красивая страна». По видеосвязи к мероприятию на центральной площадке подключилась Александра Сапожникова из Свердловской области, ставшая автором слогана Геодиктанта-2022: «Мой край. Моя страна. Мои открытия».

«ОКРУЖАЮЩИЙ МИР» РГО ВЕРЕН НАУКЕ

Проект гражданской науки Русского географического общества «Окружающий мир» одержал победу в номинации «Экологическое просвещение» VIII Всероссийской премии «За верность науке».

Портал Общества «Окружающий мир» – одна из крупнейших отечественных открытых баз данных о природе, биоразнообразии и фенологических изменениях. А ещё это профориентационная площадка для научных волонтеров.

В ближайших планах РГО – выпуск «Методики ведения фенологических наблюдений». Она обеспечит сбор актуальных данных и сопоставление их с архивами, объединит учёных из разных фенологических школ.



Престижная премия отмечает учёных-популяризаторов. Фото: Анна Юргенсон/пресс-служба РГО

«Говоря об экологическом просвещении, нужно иметь в виду, что человек должен гореть этим делом. Недостаточно просто привести научные выкладки – нужно сделать это так, чтобы люди поверили вам: поиск пути к разуму и эмоциям людей очень важен. Не все обладают этим талантом, но финалисты, стоящие на сцене, конечно, обладают».

Сергей Новиков, начальник Управления Президента Российской Федерации по общественным проектам

Факты:

■ Церемония состоялась в концертном зале парка «Зарядье». Команда РГО приняла награду из рук Сергея Новикова, начальника

Управления Президента Российской Федерации по общественным проектам.
■ Недавно на портале «Окружающий мир»

появилась возможность оставлять запросы на получение информации о сезонных явлениях, проб, образцов и материалов для научных

исследований. Увидеть заявку и помочь может любой специалист или волонтер со всей территории России.

ПАМЯТЬ О ШОКАЛЬСКОМ И ЛИТКЕ УВЕКОВЕЧЕНА БЛАГОДАРЯ РГО

Усилиями Русского географического общества в Москве установлен памятник Юлию Михайловичу Шокальскому, а в Кронштадте – Фёдору Петровичу Литке.

Бюст выдающегося гидрографа, океанолога и картографа, генерал-лейтенанта Российского императорского флота Ю.М.Шокальского установлен в Москве на проезде, носящем его имя. Председатель РГО и создатель лектория Географического общества СССР изображён в образе военного, хотя всегда был прежде всего учёным. А в музейно-историческом парке «Остров фортов» в Кронштадте торжественно открыт памятник Ф.П.Литке, ставший совместным проектом РГО и Российского военно-исторического общества. Прославленный адмирал, исследователь Арктики, президент Академии наук был в числе учредите-



Памятник Ю.М.Шокальскому в Северном Медведково. Фото: Анна Юргенсон/пресс-служба РГО

«Открытие памятника Фёдору Литке – важный шаг по увековечению подвигов людей, которые принесли славу России, тем, кто в сложное время всегда вставал в первые ряды».

Александр Беглов, губернатор Санкт-Петербурга

Факты:

■ Идея создания памятника Ф.П.Литке принадлежит Президенту

РГО, Министру обороны Российской Федерации С.К.Шойгу.

■ Оба монумента выполнены скульпторами Студии

военных художников им. М.Б.Грекова.

«КАМЧАТКА: СЕВЕРО-ЗАПАДНОЕ ОГНЕННОЕ КОЛЬЦО»

С 16 августа по 4 сентября на Камчатском полуострове состоялся международный научно-экспедиционный проект Русского географического общества «Камчатка: Северо-Западное огненное кольцо».



Халактырский пляж – популярная точка притяжения Камчатки. Фото: Александр Козинцев

Главные задачи, стоявшие перед российскими учёными и их коллегами из семи зарубежных стран, – выявление ценных природно-территориальных комплексов, обоснование учреждения новых ООПТ, установление предпосылок для развития экологического туризма в регионе.

Первая из двух исследовательских групп, «Авачинская», занималась изысканиями на территории природного парка «Нальчево» в районе Авачинского перевала и долины реки Нальчево. Специалисты провели оценку антропогенной нагрузки на туристические тропы и состояние компонентов окружающей среды, включая обследование

пресных и минеральных водных источников, изучение почв, ландшафтов и геоморфологических особенностей территории и специфики поведения медведей. Также были определены зоны туристической деятельности.

«Морская» группа работала в акватории Камчатского полуострова, рассматривая влияние человека на популярную рекреационную локацию – Халактырский пляж, анализируя состав морских ландшафтов и его потенциал в поглощении растворённого в воде углерода в бухте Большая Саранная. В ходе исследований на воде собран полевой материал, который ляжет в основу даль-

нейшей работы в сфере изучения и охраны природы Камчатки.

По завершении экспедиции её участники выступили с докладами в ходе сессии «Технологии на страже природы: showcase молодых учёных» на форуме «Экосистема. Заповедный край». Кроме того, результаты проекта были освещены в рамках форума «оЗИЛиняйся» и на конференции «Сохранение биоразнообразия Камчатки», организованной Камчатским краевым отделением РГО и Камчатским филиалом Тихоокеанского института географии Дальневосточного отделения РАН.



Авачинский перевал. Природный парк «Нальчево». Фото: Дмитрий Орлов

«Отраднo видеть сплoтённость специалистов различных направлений из различных стран, – именно это обеспечило комплексность исследований и новый взгляд на экологические проблемы региона».

Антон Юрманов, руководитель экспедиции, директор Департамента по работе с молодёжью РГО

«Дикая и практически непронутая природа поражает своей красотой. Камчатка влюбляет в себя с первого раза и оставляет неизгладимые впечатления на всю жизнь, я бы возвращалась сюда снова и снова!»

Рыс Халелова, участница экспедиции из Казахстана

Факты:

■ В экспедиции приняли участие географы, экологи, зоологи и геоморфологи из Армении, Белоруссии, Казахстана, Киргизии, Узбекистана, Таджикистана, Сербии и Египта,

работавшие в команде с научными сотрудниками Камчатского филиала ТИГ ДВО РАН, природного парка «Вулканы Камчатки» и Правительства Камчатского края.

■ «Авачинская» группа

прошла около 125 километров, оценила 3 ключевых туристических маршрута парка «Нальчево», встретила четырёх медведей и шесть медвежат.

■ Проект реализован по

программе Россотрудничества «Новое поколение» и при поддержке Министерства науки и высшего образования РФ.

ДЕВЯТЬ МАРШРУТОВ, ЧТОБЫ ВЛЮБИТЬСЯ В РУССКУЮ АРКТИКУ

Эксперты Русского географического общества разработали серию арктических маршрутов для продвинутых туристов, желающих повторить пути героических первопроходцев и испытать на себе ледяную романтику ветной мерзлоты.



Неземные пейзажи Арктической зоны России. Фото: Станислав Казнов

С момента своего основания РГО исследует Арктику. Многочисленные экспедиции по изучению, сохранению и очистке заполярных территорий от техногенного мусора

проходят и по сей день, однако теперь эта таинственная и исполненная приключений земля стала доступна каждому. Девять активных приключенческих историко-

культурных маршрутов от Мурманска до Чукотки проведут по следам героических полярных первооткрывателей, расскажут историю открытия, освоения и сбережения этих хрупких северных территорий.

Когда-то на такое путешествие уходило несколько лет, сегодня же его можно совершить за пару недель. Во всех турах гостей сопровождает команда учёных РГО, отвечающих за научное и этнографическое погружение в атмосферу заполярного края.

Каждая программа уникальна и выполнена в собственном формате, позволяя увидеть Русскую Арктику во всём её суровом величии – с воды, воздуха и земли, даже подо льдом! Путешественники смогут побывать в музее холода, поучаствовать в доисторическом квесте и откопать своего мамонта,



Завораживающая красота Крайнего Севера. Фото: Сергей Семенов

попробовать жаркое из овцебыка и посетить остатки зимовочных лагерей Витуса Беринга, Семёна Челюскина и Харитона Лаптева времён Великой Северной экспедиции... Арктика ждёт!

«Вспоминая слова выдающегося русского полярного исследователя и государственного деятеля вице-адмирала Степана Макарова, сложно не согласиться – "Россия своим фасадом обращена к Ледовитому океану". Действительно, само географическое положение нашей страны, очевидно, обуславливает потребность в самой широкой просветительской работе, посвящённой Арктике. В создании и развитии морских, сухопутных и смешанных маршрутов познавательного и научно-образовательного туризма мы видим важный инструмент распространения знаний об уникальной истории, географии и природных особенностях Крайнего Севера России».

Сергей Гонгаров, член Совета Мурманского областного отделения РГО

Факты:

■ Каждый маршрут представлен в виде увлекательной экспедиции по территориям Крайнего Севера: гостям

предстоят морские круизы, сплавы по горным рекам, полёты на гидросамолётах, исследования и археологичес-

кие квесты.

■ Маршруты разработаны экспертами РГО – непосредственными

участниками экспедиций по Арктической зоне Российской Федерации.

СОВЕТ РЕГИОНОВ РГО ПОДВЁЛ ИТОГИ ГОДА И НАМЕТИЛ НОВЫЕ ПЛАНЫ

В Штаб-квартире Русского географического общества в Москве 18 ноября состоялось заседание Совета регионов РГО. Представители Исполнительной дирекции и руководители региональных отделений Общества обсудили результаты работы, проделанной в 2022 году, и сформировали планы на будущее.



Совет регионов РГО объединяет председателей региональных отделений Общества.
Фото: Анна Юргенсон/пресс-служба РГО

С докладом «О грантовой кампании Русского географического общества 2023 года» выступил Дмитрий Цапенко, директор Департамента регионального развития

Исполнительной дирекции РГО. В ходе дискуссии о развитии грантовой политики Общества участники заседания приняли решение увеличить объём заявок на регио-

нальные гранты, расширить взаимодействие с партнёрскими организациями и практику реализации межотраслевых и межрегиональных грантовых проектов. Кроме того, в рамках мероприятия представители отделений обменялись опытом реализации двух проектов региональных отделений РГО, поддержанных инициативными грантами в 2022 году. Председатель Свердловского областного отделения РГО Светлана Минюрова рассказала о проведении первого всероссийского слёта «Открываем Россию заново с учителями географии».

Председатель отделения РГО в Республике Северная Осетия – Алания Алан Огоев познакомил участников заседания с результатами работы над проектом «Археологическое изучение культурных связей населения Центрального Кавказа и Ирана в каменном веке». Исследование станет важной частью изысканий по теме становления и развития человека, общества и культу-



На заседании рассмотрели проекты, включаемые в план работы на 2023 год.
Фото: Анна Юргенсон/пресс-служба РГО

ры на фоне изменения окружающей среды на Центральном Кавказе и в Юго-Западной Азии в последние 250 тысяч лет. Подведение итогов года стало отличным поводом отметить тех, кто внёс наиболее существенный вклад в работу Общества. В частности, Малой серебряной медали РГО удостоилась Светлана Соткина, секретарь Совета регионов Общества, председатель Нижегородского регионального отделения РГО.

«Большинство заявок на инициативные гранты, поданные в Совет регионов, – это хорошо проработанные проекты, имеющие межрегиональное или федеральное значение. Однако Совет регионов должен выбрать лучшие из лучших».

Сергей Корлыханов, заместитель Исполнительного директора РГО

Факты:

■ Из заявок, поступивших на инициативные гранты, отобрано три проекта.

■ «Открываем Россию заново с учителями географии» – масштабное мероприятие РГО,

организованное при поддержке Минпросвещения России, собравшее 57 команд в заочном конкурсе и 38 коллективов в очном соревновании.

■ В проекте Отделения

РГО в Республике Северная Осетия принимают участие 23 специалиста, представляющие 17 университетов из четырёх стран мира, а также команда волонтеров.

■ Созданный в 2012 году

Совет регионов РГО действует в целях координации деятельности региональных и местных отделений Общества и обеспечения его регионального развития.

САМАЯ КРАСИВАЯ СТРАНА ЖДЁТ ФОТОГРАФОВ, ГОТОВЫХ ЕЁ ВОСПЕТЬ

Русское географическое общество открывает приём работ на IX фотоконкурс «Самая красивая страна» — он продлится до 16 апреля 2023 года.



Масштабный медиапроект РГО посвящён сохранению дикой природы России и воспитанию бережного отношения к окружающей среде. Фото: Анна Юргенсон/пресс-служба РГО

Каждый фотограф хочет поделиться своими эмоциями, рассказать историю, которая его вдохновила. Восхитительный закат солнца, удивительные мгновения из жизни животных, необыкновенные фигуры и узоры, которые создают растения, — все эти истории ложатся в основу масштабной картины, которую с 2015 года ежегодно формируют

участники фотоконкурса «Самая красивая страна». При этом к конкурсу присоединяются фотографы из разных стран мира — нет никаких ограничений по месту жительства и гражданству. Красоты России хватает на всех. Организаторы чутко реагируют на текущую ситуацию и вносят необходимые коррекци-

вы в условия. Так, в основной раздел вернулась номинация «Снято на смартфон», которая вовлекает тех, кто, не обладая специальной фотографической техникой, стремится запечатлеть всё самое необычное и эмоциональное, что можно обнаружить в природе России.

Дополнительным преимуществом для каждого участника конкурса станет видеоролик с рассказом о том, как проходила работа над снимком. Лимит только по времени — несколько минут, но этого вполне достаточно, чтобы представить захватывающую историю создания своего кадра.

Для конкурсантов нет ограничений по возрасту, однако для участников младше 16 лет организовано отдельное состязание «Самая красивая страна глазами детей». Юные авторы могут прислать работы по четырём номинациям: «Пейзаж», «Мир животных», «Мир с высоты птичьего полёта» и «Природные явления».

Конечно, результаты любого состязания зависят от экспертов и жюри. Ко оценке работ «Самой красивой страны» приглашаются как известные фотографы, так и люди из других сфер искусства и общественной



Больше участников — больше красивых работ. Фото: Анна Юргенсон/пресс-служба РГО

жизни. Неизменным членом жюри является Президент РГО Сергей Шойгу.

Каждый год все с нетерпением ждут итогов фотоконкурса «Самая красивая страна». Конечно, хочется узнать имена победителей и... немного позавидовать им. Но главный результат — это лучшие работы, которые выходят в финал. Опубликованные в едином фотоальбоме и представленные в выставочной экспозиции, они ложатся красивыми мазками на гигантское полотно живописной России, которое создают фотографы всего мира.

«Наш фотоконкурс, как и наша страна, всегда в движении, всегда меняется только к лучшему! И ваши фотографии из года в год подтверждают: Россия по-прежнему самая красивая в мире!»

Сергей Шойгу, Президент РГО

Факты:

■ Узнать больше о конкурсе и принять участие:



■ За восемь лет проведения в конкурсе приняли участие 94 тысячи человек, пришедшие 608 тысяч работ.

■ Самому старшему участнику фотоконкурса было 98 лет, а самому младшему — всего 4 года.
■ Призовой фонд

каждого сезона конкурса составляет более 2,5 млн рублей.

НА КИЛЬДИНЕ ЗАКОНЧИЛИ «ГЕНЕРАЛЬНУЮ УБОРКУ»

Более десяти лет Русское географическое общество поддерживает проекты по очистке Арктики. В центре внимания экспедиции «Арктика. Генеральная уборка» в этом году – остров Кильдин.

В этом сезоне на материк для утилизации вывезено более 600 тонн лома, собранного добровольцами РГО и военнослужащими экологического взвода Северного флота в 2021-2022 годах. Эффективность работ существенно повысили плазменный и газовый методы резки металла.

Важным направлением экспедиции стал мониторинг экологического состояния Кильдина. Учёные РГО зафиксировали более 42 видов птиц, обследовали реликтовое озеро Могильное со слоями пресной и морской воды и обнаружили анклав сибир-



Остров Кильдин в Баренцевом море.
Фото: Анна Юргенсон/пресс-служба РГО

ской растительности, включая арктический ирис и кедровый стланик.

«РГО проводит комплексные научные исследования – от сбора проб планктона до обследования становищ поморов, изучает и опекает обитателей Арктики. Мы очищаем регион от техногенного загрязнения и планируем продолжить работу на островах Кильдин и Врангеля и в районе села Хатанга в Красноярском крае».

Наталия Белякова, директор Департамента экспедиционной деятельности и развития туризма РГО, кандидат исторических наук

Факты:

- Площадь Кильдина – 9 137 га.
- В озере Могильное обитает около 25 тысяч рыб, в том числе эндемик – кильдинская треска, занесённая в Красную книгу России.
- В большом количестве на Кильдине произрастает «золотой корень» – родиола розовая.

ГОДОВЩИНА СОЗДАНИЯ ЦЕНТРА РГО ВО ФРАНЦИИ

Тематический вечер, посвящённый первому юбилею Центра Русского географического общества во Франции, прошёл 6 сентября в Русском доме науки и культуры в Париже.

За минувший год Центру удалось сформировать крепкие дружеские связи с Французским географическим обществом и Французским обществом путешественников-исследователей. Регулярно проводятся акции и культурные проекты географической и страноведческой направленности, одна из которых – Географический диктант, состоявшийся в Русском доме в октябре. В своём приветствии к гостям работу Центра высоко оценил Первый заместитель Исполнительного директора РГО Илья Гуров. А знаком признания роли Центра в развитии двусторонних гуманитарных связей стало участие в мероприятии генерального секре-



Директор Центра Д.Лойола открыла экспозицию о путешествии П.П.Семёнова на Тянь-Шань.
Фото: ЦРГО во Франции

таря Французского географического общества Жака Гонсалеса.

«Несмотря на разногласия, которые могут возникать между странами, наука должна оставаться мостом, соединяющим народы».

Жак Гонсалес, генеральный секретарь Французского географического общества

Факты:

- Вместе с послом России во Франции Алексеем Мешковым на вечере присутствовали дипломаты из Азербайджана, Армении, Белоруссии, Китая,
- Киргизии, Узбекистана, знаменитый путешественник Жан-Луи Гуро, писательница Мартин Ге, известный артист и балетмейстер Режис Обадия.
- В октябре 2022 года торжественные мероприятия, приуроченные к шестой годовщине работы на Балканах, провёл Центр РГО в Сербии. Первый зарубежный Центр РГО открыт в Белграде в 2016 году с участием Президента Сербии Томислава Николича, представителей органов власти и бизнеса, общественных деятелей страны.

ЗАПУЩЕН ТЕМАТИЧЕСКИЙ ПОЕЗД РГО «РОССИЯ В ОБЪЕКТИВЕ»

Русское географическое общество и Московский метрополитен запустили тематический поезд «Россия в объективе». С 6 сентября в течение полугода состав, украшенный фотографиями участников конкурса «Самая красивая страна», будет курсировать по Серпуховско-Тимирязевской линии.



Масштабный медиапроект РГО посвящён сохранению дикой природы России и воспитанию бережного отношения к окружающей среде. Фото: Анна Юргенсон/пресс-служба РГО

Оформление внутреннего пространства поезда «Россия в объективе» создаёт ощущение личного присутствия в самых удивительных местах России. Пассажиры могут погрузиться в мир живописной природы родной страны и совершить виртуальное путешествие от Кавказа до Камчатки. Каждый вагон тематического поезда РГО – новая остановка увлекательного маршрута. Во время поездки пассажиры узнают мно-

жество интересных фактов: какова глубина Байкала, где находится самый высокий вулкан Азии, как называется наиболее крупная пещера Сибири, в каком мифе Древней Греции упоминается гора Эльбрус, на каком острове рождается больше всего белых медведей. Отсканировав с помощью мобильного устройства QR-код в салоне поезда, можно спланировать собственный тур по России.



Также осенью прошла выставка РГО «Многонациональная Россия», организованная в переходе между станциями Пушкинская и Чеховская и приуроченная ко Дню народного единства. Фото: Юлия Попова, Заур Тедеев, Гульназ Макиева

«Мы не только представляем популярный фотоконкурс, уже восьмой год привлекающий внимание профессионалов и любителей фотоконкульта, но и преобразуем уникальный объект – Московский метрополитен, который завораживает своей красотой, историей и промышленной мощью. Жители и гости мегаполиса ежедневно проводят в подземке много времени, и нам хотелось подарить им возможность сделать это с пользой и удовольствием. Яркие пейзажи радуют глаз, а сканируя QR-коды в вагонах, каждый может узнать что-то новое о нашей стране и, возможно, вдохновиться на самостоятельную экспедицию».

Илья Гуров, Первый заместитель Исполнительного директора РГО

Факты:

■ За 3 месяца курсирования тематического поезда переход по QR-кодам

совершили 4 483 человека.

■ В поезде представлено восемь

уникальных мест России: Эльбрус, озеро Кезеной-Ам, остров Врангеля, Алтай, плато Путорана,

озеро Байкал, Ленские столбы и Камчатка.

РГО ИЗУЧАЕТ КУРИЛЫ

Более 70 учёных, военнослужащих и волонтеров провели естественно-научные и поисковые исследования четырёх островов Большой Курильской гряды: Кунашир, Итуруп, Уруп и Чирпой. Впервые участниками экспедиции Русского географического общества «Восточный бастион – Курильская гряда» стали восемь добровольцев с ограниченными возможностями здоровья.



РГО и Минобороны России уже четвёртый год изучают Курилы. Фото: Максим Тарасов

Опираясь на результаты прошлых экспедиций, специалисты дополняют имеющиеся сведения и получают новые знания о географии, геологии, биологии, экологии и истории островов.

На Кунашире гидрологи отобрали пробы воды из минерализованных озёр Кипящее и Горячее, расположенных в кальдере вулкана Головнина. Почвоведы исследовали

ландшафтные преобразования и определили почвенные профили. По результатам их работы будут созданы геоботаническая и почвенная карты острова.

Команда гидробиологов исследовала живые организмы под водой, собрала коллекцию морских беспозвоночных животных и определила границы ареалов эндемиков. Орнитологи уточнили фауни-

стический состав птиц на Урупе и Чирпое и собрали коллекцию насекомых, насчитывающую тысячи экземпляров, тогда как зоологи провели оценку численности каланов и курильских тюленей. Сделанные открытия и подробное описание животного и растительного мира этих мест позволят научно обосновать создание новой особо охраняемой территории.

Геологи провели съёмку неотектонических трещин вулканических комплексов Итурупа, а палеосейсмологи выявили следы сильных землетрясений. Почвоведы обнаружили разделение почвенного горизонта на четыре самостоятельные части, между которыми проходят пеплы, и подробно изучат анализы горизонта и пеплов в лаборатории.

Впервые в рамках экспедиции состоялся слёт молодёжных клубов РГО на острове Итуруп. 23 добровольца со всей России помогали специалистам в проведении геоморфологических и ботанических исследований. Работу каждой научной группы



Будни исследователей. Фото: Даниил Годлевский

освещали медиаволонтеры, прошедшие профильную подготовку в рамках курса РГО «Экспедиция ДОК. Лаборатория неигрового кино».

«Несколько лет назад популяция каланов резко сократилась, вероятно, из-за браконьерства, но теперь постепенно восстанавливается. В ареале Курильских островов обитает и краснокнижный подвид обыкновенного тюленя, численность которого сейчас значительно меньше потенциальной».

Игорь Попов, эколог, старший научный сотрудник СПбГУ, кандидат биологических наук

Факты:

■ В 2021 году в акватории Урупа и Чирпоя обнаружен новый вид голожаберных моллюсков, названный *Cuthonella rgo*.

■ Присоединиться к новому полевому сезону сможет любой желающий, приняв участие в конкурсе Молодёжного клуба РГО.

■ Кальдера (исп. «большой котёл») — обширная циркообразная котловина вулканического происхождения, часто с крутыми стенка-

ми и относительно ровным дном.
■ Девять из 20 вулканов Итурупа — действующие.

РГО РАЗВИВАЕТ СВЯЗИ С ЛАТИНСКОЙ АМЕРИКОЙ...

Штаб-квартиру Русского географического общества в Москве посетили делегации Федеративной Республики Бразилия и Аргентинской Республики во главе с послами – Родриго де Лима Баэна Соаресом и Эдуардо Зуайном.



Эдуардо Зуайн намерен изучить перспективы взаимодействия и передать конкретные предложения в Буэнос-Айрес. Фото: Анна Юргенсон/пресс-служба РГО

Послы познакомились с историей и современной деятельностью РГО и выразили заинтересованность в развитии двустороннего гуманитарного сотрудничества. На встречах обсудили сохранение топонимического наследия, распространение достоверных сведений о географических объектах и обмен научным опытом, а также расширение контактов профильных ведомств и организаций стран. Кроме того, осенью при содействии Всемирной ассоциации выпускников высших учебных заведений в дар Гаванскому университету переданы выставочные материалы фотоконкурса РГО «Самая красивая страна».

«Благодаря организации Обществом постоянной экспозиции фотографий регионов России с испаноязычными описаниями студенты и посетители главного вуза Кубы смогут ближе познакомиться с богатым природным и культурным наследием нашей страны».

Владимир Четий, президент Всемирной ассоциации выпускников высших учебных заведений

Факты:

■ Дипломаты увидели уникальные карты и издания, интересующие

зарубежную общественность. ■ 11 ноября 2022 года

подписано соглашение о сотрудничестве между РГО и Всемирной

ассоциацией выпускников вузов.

...И СОТРУДНИЧАЕТ С СООТЕЧЕСТВЕННИКАМИ

Всемирная конференция российских соотечественников, проживающих за рубежом, состоялась в Москве 1 и 2 ноября 2022 года с участием РГО.



С приветствием к участникам мероприятия обратились премьер-министр Михаил Мишустин и глава МИД Сергей Лавров. Фото: Ольга Лапина

В рамках пленарной дискуссии «Русский мир и вызовы современности» РГО представило итоги работы с соотечественниками и перспективы гуманитарного взаимодействия.

Жизнь русских общин за пределами родины обсудили около 150 соотечественников из 84 стран, руководители российских регионов, представители органов власти, общественных организаций и бизнеса. На полях форума состоялись и тематические секции по развитию туризма и технологий, работе с молодёжью, иным актуальным вопросам.

«Международный кризис серьёзно повлиял на обстановку в мире и осложнил положение соотечественников за рубежом. РГО разделяет мнение, что имеющиеся трудности свидетельствуют о важности отстаивания прав диаспоры за границей и поддержания её гуманитарных связей с Россией».

Илья Гуров, Первый заместитель Исполнительного директора РГО

Факты:

■ На пленарном заседании выступили зампре-седателя Совфеда Константин Косачёв,

председатель Всемирного координационного совета российских соотечественников

Михаил Дроздов, председатель Комитета Госдумы по международным делам Леонид Слуцкий, руководитель

Россотрудничества Евгений Примаков и другие ораторы.

ПО СЛЕДАМ ИППО В ЛИВАНЕ

Просветительские экспедиции «Московские» школы Императорского православного палестинского общества в Ливане» рассказывают местному населению о поддержке, оказанной Россией их предкам в XIX веке.



Условия экспедиций «Феникса» способствуют началу дружбы между детьми.
Фото: Светлана Сафа

Активисты Молодёжного клуба РГО «Феникс» на базе Русского дома в Бейруте

посещают сёла и города Ливана, где под патронажем ИППО учреждены первые «московские» школы. Став символом гуманитарной помощи и присутствия России на Ближнем Востоке, они дали образование более чем 15 тысячам арабских детей. Ребята уже посетили населённые пункты Дума, Марджаюн и Хазбайя. В каждом из них обсуждаются возможности сотрудничества с местной администрацией по вопросам исследования и популяризации русского наследия. А в одной из «московских» школ команде удалось организовать «Географический диктант».

«Русские – единственные, кто давал и ничего не требовал взамен, кто стремился обустроить и дать людям возможность самим себя обеспечивать... Хотелся обратить внимание на инженерный талант русских строителей: толстые стены поддерживают комфортную температуру зимой и летом, в отделанном морёным дубом потолке за 150 лет не появилось ни одной гербовотгінки. Школа до сих пор действует, и это говорит само за себя».

Светлана Сафа, руководитель проекта, эксперт Молодёжного клуба РГО «Феникс»

Факты:

■ 60 активистов и более 30 приглашённых лекторов и экспертов

создают медиаматериалы для популяризации

русского исторического следа.
■ В 1887–1914 годах в

Ливане было открыто 44 «московских» школы.

КРАЕВЕДЕНИЕ КАК МИССИЯ

Минувшим летом Русское географическое общество объявило о старте «Краеведческой миссии» – проекта, призванного заново открыть достопримечательности нашей страны. По прошествии полугода стало возможно подвести первые итоги масштабной инициативы.



РГО выявляет уникальные, но недостаточно известные объекты природного и историко-культурного достояния России. Фото: Илья Хуторской

Уже более 150 объектов отмечено активистами как перспективные для введения в научное, культурное и туристическое инфополе. Поданные данные фиксируются в инфор-

мационной базе, формируя каталог прежде малоизвестных мест и потенциальных памятников регионального и федерального значения Российской Федерации.

Далее экспертам и участникам предстоит проанализировать предложенные объекты и определить перечень работ с ними. Наиболее значимые достопримечательности станут целью краеведческих экспедиций РГО, благодаря которым будет оформлен охраняемый статус объектов.

Самые активные участники, выбранные общественными деятелями и учёными, получат призы от РГО, билеты в музеи и возможность участия в экспедициях Общества.

«Знания о месте, где родился – первая и самая важная ступень к познанию Отечества. Они дают сопричастность судьбе родной земли, своего города, края, а следом за этим приходит и сопричастность судьбе страны».

Владимир Машков, народный артист России, участник проектов РГО

Факты:

■ Участников наградят по 5 номинациям: уникальный историко-культурный объект; уникальный природный

объект; объект, значимый для культурного наследия России; значимый туристический объект;

лучший краеведческий музей.
■ По итогам проекта сформируют заявки на включение памятников в

реестры или перечни Минкультуры и Минприроды России, профильных региональных ведомств.

ОБСЛЕДОВАН СТАРЕЙШИЙ ДАЛЬНЕВОСТОЧНЫЙ МАЯК

Второй год участники историко-культурного проекта «Маяки России» обследуют навигационные башни в разных уголках России. Благодаря их усилиям маяки получают шанс стать точками притяжения туристов.



Чёрно-белый маяк с 1897 года освещает путь в Авачинскую бухту. Фото: Татьяна Орлова

В октябре специалисты Русского географического общества и Центра современной истории провели архивные исследования, инженерные и фотограмметрические работы методом аэрофотосъёмки на старейшем на Дальнем Востоке маяке — Петропавловском.

Его башня высотой 13,8 м изготовлена из высокопрочных чугунных плит. Материалы для Петропавловского маяка доставлялись из Франции, Японии и США, а в число рабочих входили русские, китайцы, корейцы и японцы.

«Маяк находится в хорошем состоянии, поэтому нашей основной задачей было не составление рекомендаций по его содержанию, а анализ туристического потенциала. С мыса Маячный открывается живописная панорама на волны Тихого океана, разбивающиеся о каменистые рифы, на которых гнездятся гайки. Петропавловский маяк действительно может стать туристической изюминкой столицы Камчатского края».

Иван Анохин, руководитель экспедиции, директор ЦСИ

Факты:

■ Маяк Петропавловский установлен в 12 километрах от Петропавловска-Камчатского.

■ На маяке действует линза Френеля, изготовленная французской фирмой Барбье в 1894 году.

■ В 1854 году во время Восточной войны с маяка в Петропавловск докладывали о действиях

англо-французской эскадры, что позволило отбросить врага от порта Петропавловск.

СБЕРБАНК И РГО ПОКАЖУТ КРАСОТЫ РОССИИ

С осени посетителей штаб-квартиры Сбербанка в Москве встречают эмблема Русского географического общества и лучшие фотоработы конкурса «Самая красивая страна».

Проект «Входные группы» — это красочная трансляция знаковых мест российских регионов на огромных экранах бизнес-центра «Сбербанк-Сити». Для воплощения идеи в жизнь отобрано 174 кадра по четырём номинациям конкурса РГО — «Архитектура», «Россия с высоты птичьего полёта», «Природа», «Монохром», — наиболее точно передающие настроение и колорит разных уголков России. Разработанные для показа фотоматеты учитывают геометрию демонстрационных поверхностей. Кроме того, продуманная драматургия позволяет выводить снимки на панорамные экраны в соответствии с временем года.



Сбербанк и РГО зовут россиян познавать свою страну. Фото: ПАО «Сбербанк России»

«Мы рады вдохновлять россиян путешествовать по нашей стране, знакомиться с культурой и традициями её многочисленных народов, выразительной природой и самобытным характером регионов. Этот бесценный опыт нельзя получить никак иначе, кроме как путешествуя».

Оксана Должикова, советник Департамента экспедиционной деятельности и развития туризма РГО

Факты:

■ Фотографии транслируются на 24

экранах в бизнес-центре «Сбербанк-Сити», в том

числе на 11 VIP-этажах. ■ Кадры видят около

30 тысяч человек в день.

ПОПОЛНЕНИЕ В БИБЛИОТЕКЕ «ЗОЛОТОГО ФОНДА РГО»

В 2022 году Русское географическое общество выпустило уникальные альбомы «Путешествие по Восточной Сибири Ивана Булычёва» и «Русский флот. Альбом 1892 года».

Книги дополнены пояснениями к иллюстрациям и обзорными статьями, рассказывающими об истории создания трудов и жизненном пути их авторов. Так, результатом сенаторской ревизионной поездки по Сибири чиновника Ивана Демьяновича Булычёва стала монография с нетривиальным взглядом на удалённые территории Российской империи. А альбом «Русский флот» был впервые издан на средства великого князя Александра Михайловича и рекомендован «для судовых и береговых библиотек» циркуляром Главного морского штаба № 56 от 1892 года.



Новые издания серии «Золотой фонд Русского географического общества».
Фото: Анна Юргенсон/пресс-служба РГО

«Русское географическое общество продолжает масштабную работу по переизданию малоизвестных и богато иллюстрированных старинных альбомов и атласов из фондов исторической штаб-квартиры в Санкт-Петербурге».

Никита Кузнецов, заместитель председателя Комиссии географии полярных стран Московского городского отделения РГО, кандидат исторических наук, автор вступительной статьи к альбому «Русский флот»

Факты:

■ «Путешествие по Восточной Сибири Ивана Булычёва» иллюстрировано 57

литографиями с картин ссыльного художника Леопольда Немировского.


■ Иллюстратор альбома «Русский флот» Василий Васильевич Игнациус рисовал корабли профес-

сионально, ведь на многих ему довелось служить.

ГРАНТЫ–2022: ПЕРВЫЕ РЕЗУЛЬТАТЫ

Русское географическое общество подводит итоги грантовой кампании 2022 года. Одним из ярчайших проектов текущего года стала публикация «Путешествия по озёрам Ладожскому и Онежскому вслед за экспедицией Н.Я. Озерецковского».

Уникальный путеводитель иллюстрирован оригинальными картами, многочисленными рисунками и фотографиями, кроме того, описанный маршрут полностью повторяет путь экспедиции, осуществлённой академиком Российской Императорской академии наук в 1785 году. Авторы книги сопоставляют современное состояние географических объектов с характеристиками, представленными в труде Николая Яковлевича Озерецковского, который увидел свет в 1812 году.



Издание представляет собой и путеводитель, и справочник, и краеведческий труд.
Фото: Анна Юргенсон/пресс-служба РГО

«Из описанных Озерецковским объектов 369 существуют поныне, а 58 исчезли к началу XXI века. Издание адресовано географам, историкам, краеведам, туристам и всем, кому небезразлична судьба Ладожского и Онежского озёр и их побережий».

Татьяна Исаенко, автор книги, доцент кафедры страноведения и международного туризма Института наук о Земле СПбГУ

Факты:

■ С 2010 года РГО оказало финансовую поддержку более тысячи проектам в области экспедиционной, исследовательской,

природоохранной, образовательной, издательской, историко-культурной и другой деятельности.
■ Осенью завершился

приём заявок по грантовой программе РГО на 2023 год. Всего подано 599 заявок, 368 из них — на региональные гранты, 231 — на инициативные.

■ Для удобства поиска по грантовому разделу на сайте РГО создан фильтр по году реализации, категории и номинации.

УЧЁНЫЙ СОВЕТ РГО ОБСУДИЛ ГРАНТЫ И НОВЫЕ ИДЕИ

В Московской штаб-квартире Русского географического общества 23 ноября состоялось заседание Учёного совета Общества.



Свои проекты представили постоянно действующие комиссии Общества и Учёный совет РГО. Фото: Анна Юргенсон/пресс-служба РГО

На мероприятии обсуждали заявки грантовой кампании 2023 года и перспективные направления деятельности Общества. В частности, прозвучало предложение провести очередной Всероссийский съезд учителей географии. Мероприятие завершилось вручением Владимиру Котлякову сертификата Почётного члена Географического общества Китая. В своей благодарственной речи академик РАН и Почётный Президент РГО признался, что, уже будучи в преклонном возрасте, забрался на Китайскую стену, победив всех членов российской делегации.

«Президиум Учёного совета намерен разработать программу и организовать научную сессию Учёного совета по актуальным проблемам науки и образования».

Николай Касимов, председатель Учёного совета РГО, Первый Вице-президент РГО, академик РАН

Факты:

■ 11-12 октября в Штаб-квартире РГО в Санкт-Петербурге состоялось заседание Совета Старейшин Общества, возглавляемого В.М.Котляковым. По итогам дискуссий выработаны

рекомендации, касающиеся среднего и высшего географического образования, рецензирования учебной литературы, взаимодействия с партнёрами и развития проектов РГО в условиях

стремительно меняющегося мира. ■ В структуре Общества работают Постоянная Природоохранительная комиссия, Комиссия по территориальной организации и планиро-

ванию, Комиссия по географическому и экологическому образованию, Комиссия по развитию туризма, Этнографическая комиссия.

МЕДИАМАТЕРИАЛЫ РГО – СИЛОВЫМ ВЕДОМСТВАМ РФ

По итогам успешной организации многочисленных выставочных проектов Общества на площадках Минобороны России принято решение о расширении выставочно-просветительской деятельности РГО.

В рамках реализации инициативы в октябре-ноябре 2022 года в Московской штаб-квартире Русского географического общества состоялись две торжественные церемонии подписания соглашений о передаче уникального контента РГО. Соответствующие договоры заключены с Федеральной службой исполнения наказаний и Федеральной таможенной службой Российской Федерации. Материалы РГО также переданы Минюсту России, Росгвардии и Генпрокуратуре. А в будущем аналогичная инициатива будет реализована совместно с МВД России.



Вице-президент РГО Артём Манукян и заместитель руководителя ФТС Андрей Москалец. Фото: Анна Юргенсон/пресс-служба РГО

«Мы сможем использовать результаты работы РГО в воспитании и перевоспитании наших граждан. Люди, отбывающие наказание в учреждениях ФСИН России, получают общее и профессиональное образование. Предоставление дополнительной информации о географии внесёт весомый вклад в образовательный процесс».

Аркадий Гостев, директор ФСИН России

Факты:

■ По соглашениям ведомствам переданы 71 кинофильм и 122 макета

фотовыставки «Самая красивая страна». ■ Сотрудничество РГО с

силовыми структурами популяризирует науки о природе и обществе,

историко-культурное и природное достояние России.

ИНТЕЛЛЕКТУАЛЬНАЯ ОСЕНЬ МОЛОДЁЖИ РГО В КРЫМУ

Молодёжную спелеошколу Русского географического общества «Пещера Таврида» провели в сентябре на базе одноимённого научного спелеопалеонтологического комплекса Крымского федерального университета имени В.И.Вернадского.

Молодые учёные узнали об истории открытия «Тавриды», познакомились с разработкой подземных экскурсионных маршрутов и прошли обучение в области охраны пещер. При практических работах обнаружено 150 экземпляров костных останков животных. Уникальные находки – молочный зуб пещерной гигантской гиены, зубы лисицы и акулы, кость антилопы. Продолжением проекта стал инновационный спелеологический онлайн-семинар «Пещера Таврида». А по итогам школы её участники готовят публикации, индексируемые в РИНЦ и ВАК.



Спелеошкола РГО включала лекции по минералогии, палеонтологии и спелеологии.
Фото: Ксения Гасица

«На примере "Тавриды" 15 участников из десяти регионов России получили опыт, благодаря которому смогут создавать спелеотуристические кластеры в своих регионах».

*Геннадий Самохин, руководитель проекта «Пещера Таврида»,
председатель Отделения РГО в Республике Крым*

Факты:

■ Ранее в заповеднике «Ялтинский горнолесной» состоялась волон-

тёрская экоэкспедиция РГО. 15 добровольцев и 20 экспертов очистили

площадь более 2000 м, вывезли 50 кг мусора и создали две тропы

ощущений, высланных шишками и хвоей.

«ЗАПОВЕДНОЕ ДЕЛО РГО»: МЕДИА НА СТРАЖЕ ПРИРОДЫ

В начале октября в Республике Карелия состоялись мероприятия лагеря «Заповедного дела РГО», собравшего журналистов, фотографов, видеографов, аэрофотографов, дизайнеров из восьми регионов России.

Добровольцы осуществляли аэросъёмки безграничных просторов Карелии, занимались фотофиксацией уникальных видов животных, растений и грибов, освещали жизнь и работу сотрудников заповедников. Также молодые профессионалы создавали видео- и фотоматериалы об экологических тропах, в частности, описав новый маршрут по особо охраняемой природной территории Карелии протяжённостью 1300 км. Летом волонтеры «Заповедного дела» обследовали растительность Южного берега Крыма в природном заповеднике



Команда «Заповедного дела РГО» в Кижях.
Фото: Ксения Гасица

«Мыс Мартьян» и изучали лошадь Пржевальского в Оренбургском государственном природном заповеднике.

«Участники "Заповедного дела РГО" «волонтеры» интеллектуально: занимаются наукой, создают медиакомпент для ООПТ, разрабатывают концепции их развития. Это перспективное направление, и мы планируем, что в следующем году проект вовлечёт новые заповедные территории».

*Екатерина Петлюкова, руководитель проекта, заместитель
руководителя Молодёжного клуба Крымского отделения РГО*

Факты:

■ Летом исследовано более 1000 деревьев на 19 участках территории «Мыса Мартьян».

■ Всего в 2022 году в «Заповедной школе РГО» приняли участие более 35 человек из 15 регионов

России, а также более 50 учёных и 15 спонсоров.
■ В общей сложности разработано 3 стратегии

развития ООПТ и подготовлено более 30 рекомендаций по оптимизации их работы.

РГО ПРЕДСТАВИЛО ВЫСТАВКУ «САМЫЙ КРАСИВЫЙ ГОРОД»

К 875-летию юбилею Москвы Русское географическое общество открыло выставку «Самый красивый город». Экспозиция совмещает современные фотографии и архивные материалы – европейские планы российской столицы XVI–XVIII веков.



Выставка объединила искусство, историю и технические аспекты градостроительства.

Москвичи и гости столицы познакомились с градостроительными документами разных эпох: чертежами застройки, планировкой улиц и набережных, архитектурным оформлением зданий и транспортных сетей. Описания материалов воспроизводят тексты из книги И.К. Фоменко «По Первопрестольной со старинной картой. Образы Москвы XVI – начала XX вв.», которая будет издана совместно с РГО в первом квартале 2023 года.

«Экспозиция "Самый красивый город" рассказывает, как менялась и развивалась наша любимая Москва на протяжении нескольких веков с разных точек зрения: градостроительства, городской архитектуры, общего изменения облика самого города. Москва – мегаполис, который не похож ни на один из европейских городов, у нашей столицы своя судьба и история».

Алексей Шапошников, председатель Московской городской Думы

Факты:

- Выставки были организованы на Никитском бульваре (22 августа – 11 сентября) и в Мосгордуме (22 сентября – 3 октября).
- Их посещаемость составила 21 000 человек.

В АРМЕНИИ ЮБИЛЕЙ МОСКВЫ ОТМЕТИЛИ ВЫСТАВКОЙ РГО

Открытая в столице Армении фотовыставка «Москва – не просто город» положила начало сотрудничеству Русского географического общества и московского культурно-делового центра «Дом Москвы» в Ереване.

Экспозиция позволяет не только оценить красоту исторических зданий Первопрестольной, но и увидеть обновлённый облик российской столицы, произошедшие в ней изменения, и почувствовать ритм развития мегаполиса.

В продолжение взаимодействия с Обществом «Дом Москвы» обеспечил участие жителей Армении в международной просветительской акции РГО «Географический диктант». Семь площадок для написания Диктанта 30 октября работали в Ереване и других городах страны – Армавире, Вардазоре, Иджеване, Каджаране и Раздане.

В ноябре РГО и «Дом Москвы» в Ереване подписали соглашение о сотрудничестве,



Экспозиция включает более 50 красочных кадров российской столицы. Фото: «Дом Москвы» в Ереване

способствующее наращиванию пула совместно реализуемых проектов и укреплению российско-армянских связей.

«Если вы улетите из Москвы, а вскоре вернётесь, то увидите, что город уже изменился. Москва считается одной из лучших столиц мира. Благодаря выставке вы сможете увидеть, насколько красив город в наши дни».

Ваграм Каралетян, генеральный директор московского культурно-делового центра «Дом Москвы» в Ереване

Факты:

- Выставку открыли с участием замруководителя Департамента внешнеэкономических и международных связей города Москвы Евгения Дридзе и российских дипломатов.
- Проект приурочен и к 15-летию «Дома Москвы» в Ереване.

ТЕРРИТОРИЯ ПРИРОДЫ

Фотоконкурс для путешественников, равнодушных к проблемам экологии и туризма на ООПТ, запущен совместно проектом «Путешествия с РГО» и туроператором «Заповедные места» из Хабаровского края. Главный приз – тур на двоих в глэмпинг в нацпарке «Аньюйский».

Путешественник, который лучше всех расскажет о своём идеальном приключении и создаст фотопроjekt о природе России, отправится в царство амурских тигров и гималайских медведей, муссонов и первозданной природы.

Победителя конкурса «Территория природы» ждут экстрим сплавы по горным рекам и круизы по Амуру, рыбалка и прогулки по тайге, колоритная кухня из рыбы, крабов и дикоросов. А главное – проживание в панорамном шатре вдали от цивилизации с видом на реку и сизые сопки Сихотэ-Алиня.



Хабаровский край кажется далёким и неизведанным, и этим привлекает.
Фото: Андрей Белавин

«Аньюйский национальный парк – один из наименее изменённых человеком, сохранивший в первозданном виде все свои богатства. Формат глэмпинга даёт возможность путешественникам с комфортом проживать в дикой природе, не нанося при этом урон экосистеме. С поддержкой проекта “Путешествия с РГО” мы надеемся развивать новые маршруты и способствовать экопросвещению туристов».

Дмитрий Ильин, генеральный директор ООО «Заповедные места»

Факты:

■ 200 участников состязаются за главный приз конкурса.

■ Более 700 тысяч человек составил медийный охват проекта.

■ Более 1000 фотографий из путешествий по России

разместили участники конкурса.

«ПАЛЛАДА» ВНОВЬ ПОД ПАРУСОМ

С 13 по 15 октября в Ульяновске прошёл юбилейный X географический фестиваль «Фрегат "Паллада"». За три насыщенных дня на межрегиональном географическом форуме побывало более 13 тысяч гостей, а торжественное открытие посетил губернатор Ульяновской области.

В рамках форума впервые состоялись знаковые для региона Слёт краеведческих объединений и студенческий чемпионат по интеллектуальным играм «Что? Где? Когда?» и «Брэйн-ринг».

В интерактивной песочнице юные посетители фестиваля могли создать «вулкан», выкопать «озеро», смоделировать природные процессы и поиграть с ископаемыми животными. А благодаря VR-очкам гости путешествовали по красивейшим местам России.

Программа мероприятий включала экспедиции, лекции ведущих географов и путешественников России, викторины, квизы, фотовыставки, показ туристических фильмов в



Фестиваль стал площадкой общения членов РГО из различных регионов России.
Фото: Ульяновское областное отделение РГО

режиме нон-стоп, мастер-классы и многое другое. Участники увидели экспозиции бабочек и масок народов мира, отведали национальные блюда и потренировались в установке турпалаток.

«На фестивале каждый найдёт занятие себе по душе. Наша главная задача – показать красоту и богатство России, Ульяновской области, рассказать о прекрасных людях, которые живут на нашей территории! Возможно, для кого-то это станет первым шагом в будущую профессию».

Алексей Русских, губернатор Ульяновской области

Факты:

■ «Фрегат Паллада» проводится в Ульяновской области с 2011 года.

■ Ежегодно в нём участвуют свыше 25 регионов России

и девяти тысяч школьников и студентов.
■ Уже в первый день

фестиваль 2022 года посетили рекордные 4 300 человек.

УСПЕХИ И ПЛАНЫ КАМЧАТКИ

Члены Камчатского краевого отделения Русского географического общества представили ярчайшие ежегодные инициативы и планы работы губернатору Камчатского края, возглавляющему Попечительский совет отделения.

Председатель отделения Алексей Токранов выделил самые яркие ежегодные инициативы. Экскурсионно-просветительский проект «Это – мой город» направлен на приобщение жителей Камчатского края и гостей к истории региона. Авторский проект «Страничка краеведа» выходит на «Радио России. Камчатка» дважды в месяц. Круглогодично действует эколого-просветительский центр «Страна рыбы и рыбоедов», занимающийся сохранением культуры коренных малочисленных народов и их языков. Также были отмечены успехи Камчатско-Курильской экспедиции на острове Шумшу и в Камчатском крае, проект «Ночь с географией» и участие отделения в Геодиктанте. Профессиональное многообразие кадров



Исполины дальневосточной природы.
Фото: Нина Слащилина

позволяет отделению популяризировать науку и историческое наследие, сохранять традиции коренных народов и заниматься экопросвещением.

«Я рад, что у нас сформирован такой состав. Он включает и ответственных краевых руководителей государственных структур, и ключевые научные организации, и общественных деятелей, и представителей вузов, и наших предпринимателей, которые не равнодушны и оказывают инициативам отделения большую поддержку».

Владимир Солодов, губернатор Камчатского края, глава Попечительского совета Камчатского краевого отделения РГО

Факты:

■ В 2021 году Камчатское отделение РГО

отметило 80-летие.

■ В составе отделения —

125 членов. Ежегодная аудитория проектов

отделения — свыше 1000 участников.

КОНКУРС ПУТЕШЕСТВИЙ ОТ РГО ЧЕСТВУЕТ ПОБЕДИТЕЛЕЙ

На полях первого делового форума по внутреннему молодёжному туризму «Знай свою страну» наградили создателей лучших маршрутов – победителей конкурса «В путешествие с РГО».

Лауреаты приглашают отправиться в пять увлекательных авторских туров по России и по-новому увидеть наши регионы. Призовые места завоевали арт-тур «За Кандинским в Коми», колоритный гастрономический квест-тур «Тэмле» по Республике Башкортостан, маршрут «59 впечатлений 59 региона» по Пермскому краю, экологическое «Путешествие в северную глубинку» по Вологодской области и «Йога на суше и в воде!» на Новгородчине.



Конкурсанты РГО открывают новые туристические горизонты России. Фото: Сергей Карпачёв

«С детства мне привили любовь к своей земле, и я посвятил жизнь развитию туризма в Коми. Благодаря конкурсу "В путешествие с РГО" мне удалось рассказать на всю страну об удивительном и самобытном уголке России, и я благодарен РГО за помощь в продвижении путешествий по нашей стране. Надеюсь, таких конкурсов будет больше и другие энтузиасты расскажут о своей малой родине всему миру».

Александр Терентьев, генеральный директор АНО «Агентство по развитию туризма и продвижению Республики Коми», победитель конкурса «В путешествие с РГО»

Факты:

■ Конкурсанты разработали 103 туристических маршрута по России в 5

номинациях, которые доступны на сайте rgo.ru в разделе «Путешествия

с РГО».

■ Победители отправилась изучать

турпотенциал ХМАО — Югры.

ФЁДОР ЛИТКЕ: «БОДРСТВУЯ, Я СЛУЖУ!»

Фёдор Петрович Литке и его девиз были и остаются эталоном для тех, кто продолжает по завету великого адмирала «возделывать географию России». По случаю 225-летия выдающегося географа и инициатора создания Русского географического общества торжественные мероприятия прошли в Санкт-Петербурге под эгидой РГО.



Открытие памятника адмиралу Ф.П.Литке в Кронштадте. Фото: Татьяна Николаева/пресс-служба РГО

В конце сентября в Малом зале исторической штаб-квартиры РГО открылась масштабная выставка, рассказывающая о знаменитом кругосветном плавании на шлюпе «Сенявин», совершённом в 1826–1829 годах под руководством Литке.

Инструкция императора Николая I требовала помимо гидрографических работ произвести ряд наблюдений и собрать естественно-исторические и этнографические коллекции. Отчёт Литке был издан в Санкт-Петербурге, переведён на главные европей-

ские языки и принёс автору мировую известность, а часть собранной в экспедиции богатейшей этнографической коллекции, впоследствии переданная в Географическое общество, стала одной из жемчужин его музейного фонда.

Путешествие оказалось для знаменитого мореплавателя против его воли последним в жизни. Осенью 1832 года император назначил Литке воспитателем своего второго сына Константина, и через 13 лет учитель и ученик станут учредителями Императорского РГО.

Плодотворную работу первого вице-председателя РГО – во время которой были реализованы экспедиции П.П.Семёнова, Н.А.Северцова, П.А.Кропоткина, А.Л.Чекановского, К.М.Бэра, а также развёр-

нуты исследования В.И.Даля, Д.П.Журавского и И.С.Аксакова – на несколько лет прервала Крымская война. В 1853 году Литке получает распоряжение организовать оборону Финского залива, где российским судам угрожали превосходящие силы англо-французской эскадры: в течение трёх лет он успешно справлялся с этой задачей и был удостоен чина полного адмирала.

К юбилею в Кронштадте реализован проект по увековечиванию памяти прославленного мореплавателя – торжественное открытие посвящённой ему скульптурной композиции состоялось в музейно-историческом парке «Остров фортов». Почётные гости церемонии выразили уверенность, что пассионарность Литке на службе Отечеству должна оставаться примером для подражания.

«Адмирал Литке в своём служении России достиг выдающихся результатов как путешественник, исследователь Арктики, глава Академии наук, государственный деятель, военный моряк, защитник Родины. Этот спектр направлений деятельности Фёдора Петровича отражён в уставных задачах Русского географического общества, которое продолжает своё служение Отечеству!»

Кирилл Чистяков, Вице-президент РГО

Факты:

■ Ф.П.Литке (1797–1882) отправился в своё первое кругосветное плавание двадцатилетним юношей на шлюпе «Камчатка» под командованием В.М.Головнина. Оно продолжалось с августа 1817 по сентябрь 1819 года.

■ В 1821–1824 годах на бриге «Новая Земля» мореплаватель исследует Белое море, Новую Землю и прилегающие районы Северного Ледовитого океана.

■ Не имея даже школьного образования, в 1864 году Литке стал

президентом Академии наук.

■ За «долговременную службу, особо важные поручения и учёные труды, приобретшие европейскую известность» в 1866 году адмирал был «возведён в графское Российской империи достоинство».

■ В 1873 году Императорское РГО учредило Золотую медаль имени Литке, присуждаемую за выдающиеся географические исследования.

ТАЁЖНОЕ СЧАСТЬЕ АРСЕНЬЕВА

К 150-летию со дня рождения «певца Уссурийского края» Научный архив и Библиотека в Зале музея Штаб-квартиры Русского географического общества в Санкт-Петербурге представили документы и книги – свидетельства славы и разочарования В.К.Арсеньева.

«Певец Уссурийского края» Владимир Клавдиевич Арсеньев (1872–1930) был исследователем широчайшего профиля. Кроме этнографии и археологии, которые знаменитый путешественник называл «центром тяжести» своих изысканий, в сферу его интересов входили картография и метеорология, геология и гидрология, ботаника и орнитология, лингвистика и история. По результатам 18 экспедиций в малоизученные районы Приамурья, Приморья, Камчатки и Охотского побережья Арсеньев написал более 60 научных трудов, способствовавших развитию огромного региона России.

Прославленный первопроходец никогда не получал систематического высшего образования и имел за плечами только четыре года учёбы в реальном училище и два – в Петербургском юнкерском пехотном училище, где страстно увлёкся Дальним Востоком под влиянием своего преподавателя географии М.Е.Грум-Гржимайло.

В мае 1900 года, после многочисленных прошений, молодого офицера перевели во Владивосток, где его бурная исследовательская деятельность обратила на себя внимание председателя Приамурского отдела Императорского РГО С.Н.Ванкова. Он поручает Арсеньеву руководство экспедициями в горные области доселе неисследованного



В.К.Арсеньев и Дерсу Узала.
Фото: Научный архив РГО

хребта Сихотэ-Алинь, которые финансирует ИРГО. Докладам по итогам экспедиций сопутствует огромный успех.

В 1909 году Арсеньев становится действительным членом Общества, а через год триумфально возвращается в Санкт-Петербург. Выступления на заседаниях Отделения этнографии, привезённые



Рукописная карта В.К. Арсеньева. Фото: Научный архив РГО

рукописные карты и этнографическая коллекция производят фурор в столице, и Общество награждает его Малой серебряной медалью. Пресса ставит имя исследователя в один ряд с Н.М.Пржевальским и П.К.Козловым и оказывается права. Проявив себя достойным наследником Пржевальского, ассоциировавшего с городской

суею все пороки общества, Арсеньев, шокированный интригами учёных, убегает «к себе в Приамурье». Исследованиям географических особенностей Уссурийского края Владимир Арсеньев посвятил более 30 лет, к концу жизни став членом четырнадцати российских и зарубежных научных обществ.

«Тишина тайги кажется удивительно торжественной. Невольно смиряешься душой, забываешь обиды и житейские неприятности. В тайге грубеешь, но та же тайга облагораживает душу. В такие минуты одиночества чувствуешь себя счастливым».

В.К.Арсеньев. Дневник. 11.09.1906 г. / Архив Общества изучения Амурского края /

Факты:

■ При жизни Арсеньева вышло не менее 23 его отдельных печатных трудов. Многие он подарил Научной библио-

теке РГО.
■ Повесть Арсеньева «Дерсу Узала» на основе «сихотэ-алинских»

экспедиционных дневников выдержала свыше 40 изданий.
■ Указом Президента РФ и Председателя

Попсовета РГО В.В.Путина 150-летие В.К.Арсеньева широко отмечалось по всей России.

РОЛЬ РГО В СУДЬБЕ ВАВИЛОВА

К 135-летию председателя Русского географического общества, утвердившего пропаганду географических знаний как важнейший вектор его деятельности, в Зале музея Штаб-квартиры РГО в Санкт-Петербурге открыли экспозицию документов и изданий из Научного архива и Библиотеки Общества.



В 1933 году Первый Всесоюзный съезд географов собирает в Ленинграде 800 делегатов.
Фото: Научный архив РГО

Крупнейший русский биолог прошлого столетия, генетик, географ, путешественник, директор Всесоюзного института растениеводства, академик Николай Иванович Вавилов (1887–1943) очень гордился постом председателя Географического общества. Его кандидатуру выдвинул возглавлявший Общество с 1917 года Ю.М.Шокальский, и в 1931 году она получила единогласное одобрение. На протяжении следующего десятилетия оба выдающихся исследовате-

ля служили одному делу, явив миру редкий пример дружбы и тесного товарищеского сотрудничества.

Тридцатые годы XX века в жизни Общества были насыщены знаковыми событиями. Вавилов лично возглавляет инициативную группу по организации Отделения истории географических знаний, горячо поддерживает создание Комитета по пропаганде географических знаний. В 1938 году благодаря хлопотам учёного Географическое

общество передают из системы Народного комиссариата просвещения РСФСР в систему Академии наук СССР, оно становится всесоюзным (ВГО). Широко празднуются юбилеи Н.Н. Миклухо-Маклая и Н.М. Пржевальского, их материалы поступают в архив Общества. Начинает работу географический лекторий. Огромной популярностью пользуются доклады Вавилова о его многочисленных путешествиях, сопровождающиеся показом диапозитивов.

После ареста и смерти Вавилова сотрудники ВГО летом 1944 года спасают библиотеку Вавилова из пустующей квартиры. А при подготовке сборника «Всесоюзное географическое общество за сто лет. 1845-1945» новый председатель Общества Л.С.Берг отказывается убрать страницы, посвящённые предшественнику.

Одним из первых изданий после реабилитации Вавилова в 1955 году становится сборник докладов, прочитанных в здании Общества в 1962 году на заседании к 75-летию со дня рождения учёного. В 1970-х годах, во время ремонта в помещении архива, за



После зачистки НКВД материалов о Вавиллове в архиве РГО сохранились лишь диапозитивы о путешествиях учёного.
Фото: Научный архив РГО

шкафами обнаруживают спрятанные папки с фотографиями, привезёнными Вавиловым из разных путешествий. Полностью восстановить судьбу отца и его наследия Юрию Николаевичу Вавилову помогли фонды РГО.

Лучшей иллюстрацией отношения Географического общества к сохранению памяти Николая Вавилова служит карандашная пометка на одном из его прижизненных изданий из коллекции Научной библиотеки: «Сохранить обложку с автографом!».

«Географическое общество является прежде всего делом всесоюзным, имеющим огромные перспективы, и нормальная работа его необходима в интересах всего Союза».

***Н.И.Вавилов. Письмо члену Политбюро ЦК ВКП(б) Сергею Кирову.
30 марта 1931 года***

Факты:

■ В 42 странах состоялись ботанико-агрономические экспедиции Вавилова, выявившие древние очаги

формообразования культурных растений.
■ В 1925 году учёный удостоился Золотой медали имени Н.М.Пржевальского «за географический подвиг

— путешествие в Афганистан».
■ По итогам экспедиций Вавилова во Всесоюзном институте растениеводства была собрана уникальная

мировая коллекция семян, включающая более 250 тысяч образцов.

ИТОГИ 5 СЕЗОНА «ТУННУГА»

Почему скифы строили плоские курганы, что хранится в их недрах и когда будет раскрыта очередная загадка «Долины царей»? Завершился очередной этап экспедиции Русского географического общества и Института истории материальной культуры РАН на тувинском кургане Туннуг.



В древности курганы служили ориентирами: договорились воины встретиться, а ничего приметного в степи нет, – можно встретиться у кургана. Фото: Тимур Садыков

Прошедший сезон оказался одним из самых сложных: методичная черновая работа по раскопке периферии не так часто радует уникальными находками, всё самое главное археологов обычно ждёт в центре кургана. До предполагаемого места царского захоронения в центре кургана археологов отделяет ещё несколько лет работы, но несколько интересных открытий принёс и 2022 год. Ранние скифские курганы представляют собой не столько насыпи, сколько платфор-

мы для совершения ритуалов, поэтому в основе они имеют невысокую коническую форму с плоской вершиной. Со временем высота захоронений увеличивалась, однако подобные обрядовые площадки оставались неизменным элементом. Кроме того, в отсутствие у кочевников постоянных городов подобные культовые комплексы могли возводиться в качестве межевых символов. Самым масштабным событием пятого сезона экспедиции «Туннуг» стала раскопка

четырёх так называемых «впускных» погребений в насыпях уже существующих курганов, поверх основного комплекса. Подобным образом хоронили, как правило, знатных персон позднескифского времени и следующих за ним исторических эпох.

Среди знаковых находок уходящего года – составная витая гривна и бронзовое зеркало размером с ладонь, обратная сторона которого украшена затейливым орнаментом. Обнаруженные также фрагменты предметов быта – керамика, пряжки, наконечники стрел – помогут точнее датировать время захоронений и атрибутировать их принадлежность к конкретной археологической культуре.

Другой важной находкой стала каменная стела конца IX века до н.э., которая, судя по всему, являлась частью погребального комплекса. Это уже четвёртый подобный артефакт, найденный в Туннугском кургане, однако точного ответа на вопрос о значении и происхождении конструкции у учёных до



Составная витая гривна – шейное украшение вроде ожерелья. Фото: Тимур Садыков

сих пор нет: ничего подобного ни в Туве, ни в соседних регионах распространения скифской культуры археологи ещё не находили. Исследователи предполагают, что подобные стелы когда-то выполняли роль надгробий над захоронениями знати. Аналогом этих памятников, пожалуй, можно считать алтайские оленные камни, которые устанавливались на местах жертвоприношений и плиточных могил и датируются примерно этим же временем.

«Найденные в 2022 году предметы продолжили теребу находок прошлого сезона. Они имеют единый археологический контекст – период зарождения скифской культуры, конец IX века. Работая на Туннуге – и такова специфика данной экспедиции, – мы уже не в первый раз находим предметы, аналоги которых либо очень сложно найти, либо они обнаруживаются впервые. Это подтверждает уникальность и значимость исследования кургана для современного тувинского сообщества».

Тимур Садыков, научный руководитель экспедиции, научный сотрудник отдела охранной археологии ИИМК РАН

Факты:

■ За время раскопок на Туннуге археологи

изучили 7 секторов из 16. ■ По завершении

исследований построят 3D-модель всех

уровней погребального комплекса.

РЕЛИКВИИ ЭКСПЕДИЦИЙ РГО

Экспедиции Русского географического общества – это уточнение карт, пополнение научных баз данных и тысячи артефактов, экспонируемых в Московской штаб-квартире РГО.

С 10 ноября в витринах можно увидеть шасси от японского самолёта, штурмовика-разведчика, монеты Российской империи и Советского Союза, клад шведских монет, набор фигурок из немецких настольных игр 30-х годов XX века, инкрустированное бирюзой и рубином серебряное обручальное кольцо 1876 года, стеклянные тактические фигурки танков и многое другое. Эти находки обнаружены в ходе многочисленных экспедиций РГО: «Восточный бастион – Курильская гряда», «Гогланд» (на внешние острова Финского залива), «Тайны Янтарного края» (в Калининградской области), а также реализованной совместно с поисковым отрядом «Берёзка» экспедиции по



Экспедиции РГО приносят не только ценные научные данные, но и уникальные артефакты.
Фото: Анна Юргенсон/пресс-служба РГО

установлению места крушения самолёта Р-40E Kittihawk младшего лейтенанта И.И. Майорова (1916–1942).

«Нашему классу – и учителям, и русским, и французам – экскурсия очень понравилась! Она была интересная, содержательная, мы узнали много нового. Спасибо всем, кто подготовил и провёл её для нас!»

Арина Башкирова, ученица Французского лицея имени Александра Дюма в Москве, участница экскурсии по выставке (13 лет)

Факты:

- Выставки в Штаб-квартире РГО в Москве проводятся регулярно уже более трёх лет.
- В 2020 году показывали

«Образы Сибири и её исследователей. Из Золотого фонда РГО».

- Увидеть экспозицию можно при посещении

Лектория РГО.

- Запись на групповую экскурсию по Штаб-квартире – по телефону: 8-800-700-1845.

- В числе техники ленд-лиза по «Алсибу» США поставляли в СССР самолёты Р-40E Kittihawk.

ДОБРОВОЛЬНАЯ СЕРТИФИКАЦИЯ РГО ПОМОГАЕТ ТУРБИЗНЕСУ

Накануне празднования Всемирного дня туризма эксперты Русского географического общества, ведущие туроператоры и депутаты Заксобрания Петербурга обсудили поддержку турбизнеса через систему добровольной сертификации РГО.

Уже четвёртый год система добровольной сертификации РГО позволяет раскрывать потенциал природных и историко-культурных ландшафтов России. Лучшие маршруты отмечаются знаком «Рекомендовано РГО», а проект «Путешествия с РГО» сотрудничает с 16 операторами и включает уже 89 авторских маршрутов – от экспедиционных и экологических до круизов и трекинга. Новым направлением проекта становится сертификация объектов экскурсионного показа. Теперь знак качества могут получить музеи, картинные галереи, объекты природного, культурно-исторического наследия и точки ответственного туризма.



Заседание в исторической штаб-квартире РГО.
Фото: Светлана Карпач

«Комплексность экспедиций, своя система добровольной сертификации маршрутов и системное партнёрство с операторами позволяют запускать эксклюзивные туры буквально по следам работы научных сотрудников. Исторически и поныне обеспечить это способно только РГО».

Елена Рахова, председатель профильной комиссии по туристской индустрии Законодательного Собрания Санкт-Петербурга

Факты:

- Штаб-квартиры РГО – открытые для посещения объекты культурного наследия.

УЧИТЕЛЯ ГЕОГРАФИИ ЗОВУТ ОТКРЫВАТЬ РОССИЮ ЗАНОВО

В Свердловской области прошёл I Всероссийский слёт учителей географии «Открываем Россию заново с учителями географии». Мероприятие состоялось при поддержке Русского географического общества и Минпросвещения России.

В слёте приняли участие 38 очных команд и 57 команд – участников заочного конкурса. Гостей слёта ждала насыщенная образовательная программа, в том числе фестиваль мастер-классов от самих участников, образовательные практики с экспертами «Профориентационные маяки в работе со школьниками».

Победителем в командном зачёте стала команда «Каспий» из Махачкалы, представлявшая Республику Дагестан.



Участники I Всероссийского слёта учителей географии.

Фото: Свердловское областное отделение РГО

«Благодарим организаторов и идейных вдохновителей слёта. Благодаря проекту повышается эффективность географического образования и престиж самой профессии. Надеемся, проведение подобных мероприятий станет традиционным. Всех ждём в Республике Дагестан!»

Команда «Каспий» – победитель командного зачёта слёта

Факты:

■ Кроме того, 22-25 сентября VI Межрегиональный слёт учителей географии

собрал более полусотни педагогов из Тамбовской и Самарской областей, Башкортостана, Удмур-

тии и Чувашии. ■ А на III Съезд учителей географии Нижегородской области,

посвящённый 75-летию регионального отделения РГО, съехались 157 делегатов.

НОВИНКИ «ЗИМНЕЙ ЧУХЛОМЫ»

Краеведческая экспедиция «Полная Чухлома», которая проходит при поддержке Русского географического общества, совершила авторейд по труднодоступным историко-культурным местам севера Костромской области.

Яркое солнце, хрустящий мороз, заиндевшие деревья – и на много километров вокруг ни души. Только безлюдные сёла и заброшенные храмы – немые свидетели стародавних времён – напоминают, что некогда в этих краях кипела жизнь. Чтобы увидеть, запечатлеть и попытаться сохранить достопримечательности чухломских лесов, экипажи полноприводных авто в начале ноября вновь соединили точки маршрута, до которых так и не добралась цивилизация. Многодневный экспедиционный рейс подходит тем любителям «оффроуда», кто стремится вырваться из рутины города и раствориться в дикой природе. Для всех желающих повторить заезд без затрат на спецтехнику эксперты Костромского отделения РГО разработали серию снегоходных маршру-



Достопримечательности чухломской глуши. Фото: Роман Романишин

тов, благодаря которым за несколько дней участники смогут посетить памятники деревянного зодчества XVI–XVII веков, храмовые комплексы и даже пожить в настоящем лесном тереме.

«Экспедиция "Полная Чухлома" – это увлекательное путешествие в историю российской глубинки, где до сих пор можно увидеть диковинные терема, где звери не боятся людей и всё первозданно... Где можно познать русскую душу и ответить на вечный вопрос: откуда пошла Русская земля?»

Роман Рябинцев, председатель Костромского областного отделения РГО

Факты:

■ Узнать про самые интересные объекты чухломских маршрутов:



■ Коллекция «Путешествий с РГО» предлагает уже 13

экстремальных туров по самым живописным местам нашей страны.

ПАМЯТНЫЕ ДАТЫ АЛТАЯ

Алтайское краевое отделение Русского географического общества отметило 120-летие со дня своего основания. В честь знаменательной даты в середине ноября в Барнауле и Бийске прошли праздничные мероприятия.



На торжествах членам отделения вручили почётные грамоты и памятные подарки.
Фото: Алтайское краевое отделение РГО

В Центральной городской библиотеке Бийска состоялись чтения, приуроченные к юбилею отделения, на которых ведущие

современные специалисты края выступили с докладами об исследователях, в разные годы работавших на Алтае. Большую часть выступлений посвятили геологу, горному инженеру и краеведу Михаилу Фёдоровичу Розену, – примечательно, что отделение было образовано в год рождения учёного, воссоздавшего Алтайское отделение РГО в Бийске в 1954 году.

По завершении научной программы участники торжеств побывали на экскурсиях по местам, связанным с деятельностью М.Ф.Розена и РГО. Кроме того, состоялось открытие выставки, посвящённой обоим юбилеям и представившей историю создания РГО на Алтае в лицах.

«За последние годы отделение осуществило более 30 проектов, в которых приняли участие старшеклассники из 42 районов края. Мы планируем увеличить эти цифры, ведь современный ученик непременно должен знать свой край и уметь беречь природу!»

Ирина Архипова, председатель Алтайского краевого отделения РГО

Факты:

■ Среди проектов Алтайского отделения РГО – «Уроки чистой воды», «Моя точка на карте», «Чистые родники

Алтая», «Чистые скалы – достояние Алтая», «Я – географ!», «По следам пещерного человека», «Маршрутом Семёнова-

Тян-Шанского», «Лесная карта» и другие.

■ Участников научно-краеведческих чтений встречали бийчане из

Педуниверситета им. В.М.Шукшина и студенты и преподаватели Бийского технического университета.

II. СЮЖЕТЫ

ЭКСПЕДИЦИИ

ОТКРЫТИЯ

КЛИМАТ

РЕДКИЕ ВИДЫ

ИЗДАНИЯ

ГОРА КРУЗЕНШТЕРНА ВЕРНЁТСЯ НА КАРТУ РОССИИ



Фото: Эдуард Сарангов

16 ноября на сессии Архангельского областного собрания депутатов принято решение о переименовании горы СГЭ на Новой Земле в гору Крузенштерна. 38 народных избранников проголосовали за, четверо воздержались. Таким образом, поддержано предложение главнокомандующего ВМФ России Николая Евменова. Окончательное решение примет правительство РФ после экспертизы в Росреестре. На сайте РГО можно проследить историю идеи возвращения исторического топонима.

Гора Крузенштерна — самая высокая точка островной российской Арктики (1547 м). В 2022 году исполняется 200 лет с момента её открытия. О том, как потерялось столь громкое географическое название на самом видном месте архипелага Новая Земля, можно писать детектив. Честь открытия и, соответственно, наименования горы Крузенштерна принадлежит Фёдору Литке. В 1822 году будущий прославленный адмирал, президент Академии наук и основатель Русского географического общества увидел с моря возвышающуюся на северо-западе нынешнего острова Северный вершину. «От острова Адмиралтейства берег уклоняется более к осту. Горы становятся ниже, но

круче и совершенно почти покрыты снегом. Берег был весьма единообразного вида. Он отличался только несколькими ледниками и одною превысокою, вид палатки имеющею горою, лежащею в широте 74°30'. Она названа горою Крузенштерна — имя сколь славное в учёном свете, столь же драгоценное для всех, знающих ценить достоинства, соединённые с благородством души...»

Гора Крузенштерна — самая высокая точка островной российской Арктики (1547 м). В 2022 году исполняется 200 лет с момента её открытия экспедицией Фёдора Литке.

Эту запись руководитель экспедиции на бриге «Новая Земля» сделал в своём дневнике в седьмом часу вечера 9 августа. Историю обнаружения и открытия горы Крузенштерна подробно изложил в своём историческом расследовании на нашем сайте научный руководитель совместной экспедиции РГО и ВМФ «Главный фасад России» полковник Сергей Чуркин. Между тем в начале XX века название «гора Крузенштерна» загадочным образом исчезло с географических карт и атласов. Каталог карт и книг 1930 года уже не содержит карту 1896 года, где в последний раз упоминалась гора Крузенштерна. Можно было бы предположить, что новая власть

решила переписать географическую историю — например, из идеологических соображений. Однако Сергей Чуркин подвергает сомнению эту конспирологическую версию. Зачем? Ведь на карте теперь уже Советского Союза осталось много топонимов, связанных с именем Ивана Крузенштерна. Как ни удивительно, но, скорее всего, вмешался банальный фактор —

простая человеческая невнимательность. Составляя карту «Новая Земля. Баренцево и Карское моря» в 1930 году, её авторы, возможно, просто не заметили прежнее название. Эта версия выглядит почти фантастической. Но иного объяснения нет, поскольку официальной отмены топонима «гора Крузенштерна» не существует. В 1958 году исполком Архангельского областного совета депутатов трудящихся принял решение присвоить несколько новых названий географическим объектам на Новой Земле. В их числе была и «безымянная» с некоторых пор гора. Новое название было не столь благозвучным — гора СГЭ. Между тем эта аббревиатура расшифровывается как «Северная гидрографическая

экспедиция», которая в течение нескольких десятилетий проводила исследования в северных широтах и внесла огромный вклад в изучение Арктики.

Ещё одна загадка этой истории состоит в том, что и новое название как будто бы не прижилось. Уже в 1973 году гора СГЭ исчезает с карты СССР масштаба 1:2 500 000.

В августе с идеей возвращения исторического названия главной вершины Новой Земли к архангельским депутатам обратился главком ВМФ России адмирал Николай Евменов. Он, в частности, отметил, что речь идёт об исторической справедливости, причём в отношении первооткрывателя горы Крузенштерна адмирала Литке, внесшего неоценимый вклад в изучение нынеш-

Гора Крузенштерна. Фото: Сергей Костарев



ней территории Архангельской области, Арктики и России в целом. В этом году мы отметили 225-летие со дня рождения Фёдора Петровича.

Порядок присвоения наименований географическим объектам напомнил старший научный сотрудник Института географии РАН, член РГО Александр Хропов.

— *Правовые основы деятельности в области географических названий в нашей стране регламентируются федеральным законом №152-ФЗ «О наименованиях географических объектов» от 18 декабря 1997 года,* — рассказал эксперт. — *Предложения о присвоении таких наименований могут вноситься органами государственной власти разных уровней, общественными объединениями, юридическими лицами и*

даже отдельными гражданами Российской Федерации. Эти предложения должны направляться в законодательные органы субъектов РФ, на территориях которых данные объекты расположены. Затем эти органы субъектов РФ рассматривают поданные предложения и в случаях их одобрения направляют их вместе с обосновывающими документами на экспертизу в Росреестр. После осуществления всех предусмотренных законом процедур присвоение наименований географическим объектам осуществляется правительством РФ по представлениям субъектов РФ, на территориях которых данные объекты расположены.

Айвар Валеев

Фёдор Литке. Фото: Научный архив РГО



ГЛАЗАМИ ЯПОНЦЕВ, УСЕРДИЕМ РУССКИХ: КАК АЛЕКСАНДР ГРИГОРЬЕВ СОХРАНИЛ ДЛЯ НАС ПАМЯТЬ ОБ АЙНАХ



Фото: Анна Юргенсон/пресс-служба РГО

В петербургском издательстве «Арка» вышла книга японоведа, старшего научного сотрудника Института восточных рукописей РАН Василия Щепкина «Айны глазами японцев: неизвестная коллекция А. В. Григорьева». В её основе — переведённые на русский японские рукописные документы XVIII–XIX веков, хранящиеся в Научном архиве РГО. Издание осуществлено при грантовой поддержке Русского географического общества.

Айны — небольшой этнос, издавна населявший Хоккайдо, Сахалин и Курилы. Во второй половине XIX века их земли были разделены между Японской и Российской империями. Вековая культура и традиционный образ жизни айнов практически исчезли. Японские рукописи открывают для нас ценные сведения об истории, культуре, обычаях и быте этого народа. А собрал и привёз уникальные материалы в Россию Александр Григорьев, секретарь Императорского Русского географического общества. По нашей просьбе Василий Щепкин рассказал о личности Александра Васильевича, его спонтанной экспедиции в Японию и значимости полученных материалов сегодня.

«ДВА ДОБРЫХ ГЕНИЯ»

Временем настоящего расцвета и золотым веком РГО стал период, когда пост вице-председателя занимал Пётр Петрович Семёнов-Тян-Шанский (с 1873 по 1914 год), а секретаря — Александр Васильевич Григорьев (с 1883 по 1903 год).

По свидетельству современника, писавшего в 1908 году, «каждый путешественник, каждый исследователь, работавший в последние десятки лет в Императорском

Русском географическом обществе, перед началом своих работ шёл непременно в 8-ю линию Васильевского острова к Петру Петровичу, а оттуда через весь Петербург отправлялся на Пески в деревянный домик на углу Слоновой и Болотной к Александру Васильевичу и, заручившись их содействиями, их указаниями, их помощью, спокойно и смело отправлялся во

всякое самое рискованное научное путешествие, зная, что эти два добрых гения... своими заботами, мыслями и необходимыми хлопотами не оставят их, как бы далеко от Петербурга они ни были».

Действительно, Григорьев способствовал осуществлению многих экспедиций: Гомбожаба Цыбикова — в Тибет, Петра Козлова — в Монголию и Сычуань, Вацлава Серошевского и Бронислава Пилсудского — к айнам Хоккайдо, и даже Фритъофа Нансена — к Северному полюсу.

Наверное, его авторитет не был бы столь высоким, если бы не его собственный богатейший опыт: учёный бывал в экспедициях по Белому морю и на Новую Землю, собирал археологический и этнографический материал вдоль Днепра и в окрестностях Муромы, участвовал в первой Всероссийской переписи населения в северных губерниях.

СЛУЧАЙНАЯ ЭКСПЕДИЦИЯ

Но, пожалуй, наиболее показательным в работе Григорьева как путешественника и собирателя коллекций стало его пребывание в Японии в 1879–1880 годах.

Экспедиция Григорьева в Японию была

незапланированной. Весной 1879 года учёного отправили в акваторию Северного Ледовитого океана для оказания помощи барону Норденшюльду, который за год до того начал первый непрерывный переход по Северному морскому пути, однако с наступлением зимы попал в ледяной плен у побережья Чукотки. 15 июля Григорьев благо-

В сложных условиях, не владея ни японским, ни айнским языками, Александр Григорьев сумел извлечь из своего годового пребывания в Японии максимум научной пользы.



Традиционный айнский промысел «ат он». Фото: Анна Юргенсон/пресс-служба РГО

получно прибыл в Иокогаму и уже 20 июля продолжил свой путь. Однако 24 июля его шхуну из-за тумана и неправильного вычисления хода выбросило на берег северо-восточной оконечности острова Хоккайдо. Экипаж не пострадал, значительную часть судового имущества также удалось спасти, однако само судно оставалось в воде. Для его вызволения Григорьеву и пришлось задержаться в Японии.

Судно удалось снять с мели лишь в ноябре, а зимой оно уже смогло самостоятельно проследовать в Иокогаму. Тогда же Григорьев покинул Хоккайдо, где почти непрерывно находился с лета, но затем ещё около полугода оставался в Японии. Григорьев сумел извлечь из своего годового пребывания в Японии максимум научной пользы. Практически все свои усилия он направил на сборы разнообразных материалов об айнах.

ПОЧЕМУ АЙНЫ?

Для России изучение айнов имело особое значение. Согласно Симодскому трактату,

заключённому в 1855 году с Японией, острова Курильского архипелага к северу от острова Итуруп признавались территорией Российской империи, а Сахалин оставался в совместном нераздельном владении России и Японии. В 1875 году был подписан Санкт-Петербургский договор, по которому Япония отказывалась от своих прав на Сахалин, получив взамен всю гряду Курильских островов вплоть до Камчатки. С этого времени значительная часть айнов проживала на российской территории — преимущественно на Сахалине, а после передачи Курил Японии некоторые жители северных островов переселились на Камчатку.

Сахалин ещё с 1869 года стал местом ссылки. Первые российские исследователи айнов вышли именно из числа каторжан, а также врачей и других служащих. В 1875 году был опубликован первый айнско-русский словарь, составленный врачом Михаилом Добротворским. Чуть позже сбор материалов по этнографии и фольклору айнов вели сосланные Лев Штернберг и

Бронислав Пилсудский.

В 1876 году первую в России научную работу, посвящённую айнам, опубликовал Дмитрий Анучин, с которым Григорьев дружил.

ЧТО ПРИВЁЗ ГРИГОРЬЕВ

Прежде всего это коллекция предметов быта и культа айнов, которая включает артефакты не только айнской культуры, но и японского происхождения. В настоящее время она хранится в Музее антропологии и этнографии (Кунсткамере) РАН. В той же Кунсткамере хранится ныне и археологическая коллекция Григорьева. Она включает 131 предмет. Некоторые предметы, собранные Григорьевым, остались храниться в Научном архиве РГО. Прежде всего это два фотоальбома: один с видами Японии, людей, промыслов, уличной жизни, домашнего быта и т. д., второй — с фотографиями, изображающими быт и обрядовую жизнь айнов.

В том же Научном архиве РГО хранятся листы с 360 айнскими словами, которые Григорьев записал в селении Юраппу на

побережье Вулканического залива Хоккайдо, куда специально для этого съездил в декабре 1879 года.

ЦЕННЕЙШИЙ ИСТОЧНИК

Однако, на наш взгляд, из всех коллекций, собранных Григорьевым в Японии, наибольшую ценность, уникальность, информативность и потенциал для дальнейших исследований представляет коллекция японских книг об айнах и карт айнских земель.

Григорьев передал в библиотеку РГО 60 японских книг и карт, а также черновые переводы некоторых из них на русский язык. Японские рукописи, ксилографы и карты айнских земель были переданы в 1906 году в Азиатский музей (ныне Институт восточных рукописей РАН), а их переводы остались в Научном архиве РГО.

Богато иллюстрированные, эти книги содержат ценные сведения по истории и культуре айнов, зафиксированные с начала XVIII по середину XIX века. Даже сегодня этот корпус текстов остаётся важнейшим источником для всех айноведов и других антропологов.

Айнское украшение, предмет верхней одежды и портрет знатной женщины. Иллюстрации из книги. Фото: Анна Юргенсон/пресс-служба РГО



«ПРИ ЦАРЕ НЕ ВОЗВРАЩАЙТЕСЬ»: ДВА С ПОЛОВИНОЙ СТОЛЕТИЯ ЭМИГРАЦИИ КАЗАКОВ- НЕКРАСОВЦЕВ



Фото: Юрий Луньков

Ровно 60 лет назад, осенью 1962 года, в Левокумском районе Ставрополя появились необычные новосёлы. Их было около тысячи человек, 215 семей. Они разительным образом отличались от местного населения. Мужчины серьёзные, непьющие. Женщины — пригудливо-старомодно одетые. Говорили вроде бы по-русски, но как-то странно. Более того, иногда меж собой переходили на турецкий язык. Прибывшие держались обособленно. На работе выполняли двойную, а то и тройную норму. Вопреки советской идеологии, носили напелные крестики, молились утром и вечером. Даже лица у этих людей были какие-то другие...

ПО ЗАВЕТАМ ИГНАТА

Себя они называли некрасовцами. Не в честь знаменитого русского поэта, а по имени исторической фигуры, атамана Игната Некрасова.

В 1707 году на Дону вспыхнуло восстание под предводительством Кондратия Булавина. Это была реакция части вольного казачества на реформы Петра I. Царь огнём и мечом выжигал прежнюю Россию вместе со старой верой. И далеко не все согласны были терпеть.

Одним из соратников Булавина, а в какой-то момент даже правой рукой стал Некрасов. Его отряды захватили Царицын (ныне Волгоград), где лихой атаман устроил себе резиденцию.

Однако силы были не равны. Восстание утопили в крови верные Петру I войска, Булавин был убит. А Некрасов со всей своей общиной спасся на Кубани, в то время принадлежавшей Крымскому ханству. Здесь он органи-

зовал казачью республику и выпустил так называемые «заветы Игната» — правила жизни для своих людей, основанные на старой вере. Примечателен один из заветов: не возвращаться на родину при царе.

Продвижение Российской империи на Кубань, а затем и в Крым снова заставило некрасовцев искать себе место под солнцем. Они нашли его на территории Османской империи. Поселились в придунайской Добрудже, это регион на территории нынешних Болгарии и Румынии. Но в

конце XVIII века некрасовцам пришлось уйти и из этих благодатных мест под давлением запорожцев.

Турецкие власти предложили некрасовской общине новое место жительства — у озера Маньяс (нынешнее название — Куш-гёлю). Это большой, богатый рыбой пресноводный водоём в западной части современной Турции.

Прожив 250 лет в совершенно тужой среде, казаки-некрасовцы сумели сохранить допетровскую культуру и традиции предков, которые звали «заветы Игната».

ТРИ ПОПЫТКИ ВОЗВРАЩЕНИЯ

Несколько раз царские власти делали попытки вернуть беглецов на родину. Сначала при Екатерине II, но, как говорится, ещё было «свежо предание». Указ Александра I от 25 июля 1811 года разрешил некрасовцам поселиться в Бессарабии, причём им гарантировалась даже свобода совести. И небольшая часть вернулась в Россию.

Мощный импульс идее возвращения дал выход указа Николая II о веротерпимости. Ещё одним мотивом стала Первая мировая война — воевать с Россией праправнуки соратников Игната Некрасова всё же не горели желанием. В 1912–1913 годы в Российскую империю переселились 150 семей. Сначала они осели в Грузии, но после революции и создания национальной республики жить там стало неуютно. И уже при советской власти эта часть общины переехала в Ново-Ахтарский район нынешнего Краснодарского края.

Основная же часть — около 200 семей — осталась в Турции.

Некрасовцы продолжали вести переговоры теперь уже с советской властью о своём возвращении. Они были осторожны в главном для себя вопросе, зная о состоянии дел в Советском Союзе. Поэтому на рубеже 50–60-х годов, почувствовав «оттепель», вновь задумались о переселении на родину. Власти СССР стремились вернуть бывших соотечественников, исходя в том числе из логики идеологического противостояния с США. В то же самое время некрасовцев агитировали перебраться за океан представители Фонда Толстого, организованного дочерью писателя Александрой Львовной в Америке.

СТАРИКИ СКАЗАЛИ: «ЕДЕМ!»

Обстоятельства переезда в Советский Союз хорошо помнили старики-некрасовцы,



На концерте. Фото: Юрий Луньков

рассказы которых в начале 80-х годов записала музыковед и историк культуры Вера Никитина. Буквально на днях из печати выходит её книга «Казачьи-некрасовцы. К 60-летию возвращения в Россию». Большое двухтомное издание посвящено живой истории и традициям общины, ставшей за два с половиной века фактически субэтносом русского народа. Проект осуществлён при грантовой поддержке Русского географического общества.

По данным Веры Никитиной, в Турции остались лишь три семьи, 10 семей выехали в США. Основная же часть — 215 семей — отправилась в Советский Союз.

— *Проблемой оставалось место назначения, — говорит она. — Советские власти не разрешили некрасовцам поселиться на милой им Кубани. Взамен предложили Ставрополье. Это засушливая степь, где летом температура воздуха держится у отметки +40 °С. В отличие от этих мест,*



Старый рыбак. Фото: Юрий Луньков

климат в Турции был куда благоприятнее. К тому же на новом месте не было крупных водоёмов. А рыболовство стало основным промыслом некрасовцев.

И тем не менее выехавши «на разведку» в Левокумский район Ставрополья старики-некрасовцы привезли решение: «Едем!» Немалую роль в этом решении сыграли социальные блага. Вернувшимся обещали зарплату и пенсии, бесплатную медицину и школы, наконец, электричество — всего этого не было в турецком селе Коджагёль.

— *Но принципиальным вопросом оставалась, конечно, свобода вероисповедания, — продолжает Вера Никитина. — И эта проблема, хотя и не сразу, была снята, когда удалось спустя несколько лет построить два церковных прихода, как и было в Турции.*

СВОЁ И ЧУЖОЕ

Настоящей драмой некрасовцев автор книги считает тот факт, что любая власть, будь то

в Османской империи, царской России или Советском Союзе, использовала их в своих целях. Когда решался вопрос о новом месте жительства последователей Игната Некрасова в Советском Союзе, логика была грубо прагматическая: в винсовхозе некому работать — там и селитесь.

Интересный феномен: прожив 250 лет в совершенно чужой среде, некрасовцы сумели сохранить себя и свою культуру. Но, вернувшись в Россию, за несколько десятилетий многое утратили. Конечно, виной тому в первую очередь тот уклад жизни в СССР, который, мягко говоря, не способствовал сохранению самобытности. Церковь у некрасовцев появилась спустя шесть лет, и построили они её сами. В школе с их детей срывали нательные крестики.

Впрочем, нужно иметь в виду и другое. Притом что в Турции к некрасовцам относились уважительно, всё равно они жили на чужбине. У общины был колоссальный

стимул сохранить себя в иной среде. А вот в России, казалось бы, такой нужды не было — кругом же свои! И мускул, державший некрасовцев в социальном тоне, стал слабеть.

Тем не менее традиции предков ещё соблюдались в 60–80-е годы XX века, когда были в силе те, кто хорошо помнил жизнь по «заветам Игната» в Турции. Как свидетельствует Вера Никитина, некрасовцы очень трудолюбивы. Там, где местные (а по сути, тоже приезжие, только из других регионов страны) с трудом выполняли норму выработки на виноградниках, некрасовцы перевыполняли её в два, а то и в три раза.

Когда появилась возможность уехать из деревни, многие молодые люди потянулись в города. В том числе и некрасовцы. На селе оставались старики, традиции уходили вместе с ними.

ОСКОЛОК ДОПЕТРОВСКОЙ РОССИИ

Попав в эту среду в 1982 году, Вера Никитина была поражена настоящей культурной роскошью, открывшейся ей. Ещё бы, ведь это был осколок допетровской России!

— *Некрасовцы интересны тем, что смогли сохранить богослужебную практику старообрядчества, традиции крюкового знаменного пения, восходящие*

Во время престольного праздника. Фото: Юрий Луньков



Некрасовцы не только сохранили русскую культуру, но и обогатили её собственными элементами.
Фото: Юрий Луньков

к Древней Руси, — объясняет Вера Никитина. — *И самое удивительное: поют всё по памяти (книжная грамотность утрачена). Они сохранили фольклор, огромное количество песен разных жанров, истоки которых восходят к началу XVIII века на Дону.*

Помимо того, что некрасовцы сохранили допетровскую культуру, они в каком-то смысле создали и свою собственную. Почти 250 лет жизни бок о бок с другими народами неизбежно привело к культурному взаимопроникновению и синтезу. Храня старый русский язык, некрасовцы знали турецкий, греческий, румынский.

ПЛОТЬ ОТ ПЛОТИ

Долгие годы некрасовцев в России считали чуть ли не предателями — с тех самых пор, когда они, будучи на службе у крымского хана, совершали набеги на южные границы

Российской империи. Сам Суворов воевал с ними. И в Первую мировую большая часть некрасовцев также находилась по ту сторону линии фронта.

Был ли у них выбор? Чтобы ответить на этот вопрос предельно честно, наверное, нужно оказаться хотя бы временно на месте самих некрасовцев. К тому же в разные годы эта двусмысленность трактовалась по-разному в зависимости от доминировавшего в обществе дискурса: от врагов и отщепенцев до носителей истинного духа вольницы, без которого немыслима история казачества, а значит, и России. Но самое главное: выжить и сохранить себя некрасовцам помогла сверхценная идея о том, что в этом большом мире у них есть Родина, куда рано или поздно они вернуться...

Айвар Валеев



СКОРОСТЬ ТАЯНИЯ АРКТИЧЕСКОГО ЛЬДА ВЫРОСЛА ВДВОЕ ЗА 20 ЛЕТ

Фото: Андрей Паршин

Площадь морских льдов в Арктике в последние 20 лет сокращается вдвое быстрее, чем за период 1979–1999 годов. Это одно из наиболее ярких проявлений изменения климата планеты. В то же время наблюдаются нелинейность и разлгия в динамике процессов в арктических регионах в разные периоды. К такому выводу пришли климатологи Института географии РАН.

Российские географы выделили два принципиально разных по темпам таяния льда периода — 1979–1999 годы и 2000–2019 годы. При региональном анализе произошедших изменений выяснилось, что в Баренцевом море в холодное время года в минувшие 20 лет площадь морского льда начала сокращаться в два раза быстрее, чем за два последних десятилетия прошлого века. Существенное увеличение скорости таяния льдов также наблюдалось в тёплый период в морях Карском, Лаптевых, Восточно-Сибирском, Бофорта, в центральной части Арктики к югу от 80° с. ш., а также в Северо-Западных проливах Канадского Арктического архипелага.

При этом с максимальной скоростью уменьшение площади морских льдов в целом в Арктике происходило в августе-октябре (860–880 тыс. км² за 10 лет). С декабря по апрель до 80% потерь во всём Арктическом регионе шло за счёт сокра-



Дрейфующий лёд в Баренцевом море. Фото: Кирилл Уютнов

щения ледяных полей в Баренцевом и Охотском морях. В июне-июле определяющая роль в изменении тренда принадлежала Карскому морю, морю Лаптевых, Восточно-Сибирскому морю. В августе-октябре основной вклад вносили Центральная Арктика южнее 80° с. ш. и Восточно-Сибирское море. В ноябре-декабре наиболее существенными были сокращения площади льда в морях Баренцево, Карское, Баффина и в Гудзоновом заливе. Авторы исследования полагают, что ускоренное таяние арктического морского льда в начале XXI века может быть

связано с деятельностью человека и увеличением количества парниковых газов в атмосфере. Также процесс может отражать переход к новому динамическому состоянию всей арктической климатической системы, когда увеличивается перенос тепла в Арктику из океана и атмосферы и активизируется положительная обратная связь в данной системе.

Научная работа специалистов Института географии РАН Татьяны Матвеевой и Владимира Семёнова опубликована в журнале *Atmosphere*.

ЛУКЕРЬЯ ИЗ ЛЕДНИКОВОГО ПЕРИОДА: СКЕЛЕТ ШЕРСТИСТОГО НОСОРОГА ОБНАРУЖЕН В ПЕНЗЕ



фото: Пензенское областное отделение РГО

Практически полностью сохранившийся скелет шерстистого носорога, жившего около 20–14 тыс. лет назад, обнаружили в Пензе. Находка стала настоящей сенсацией — в прошлый раз кости подобного доисторического животного находили на территории региона в 20-х годах прошлого века.

В изучении и консервации редких ископаемых останков приняли участие представители Пензенского областного отделения Русского географического общества.

На скелет носорога наткнулись строители, рывшие котлован для жилого дома в пензенском микрорайоне Арбеково. Поняв, что нашли что-то необычное, они обратились в Пензенский областной краеведческий музей. Учёные немедленно выехали на стройку.

— При первом рассмотрении оказалось, что перед нами представитель фауны ледникового периода — шерстистый носорог (*Coelodonta antiquitatis*), — рассказал директор музея Артём Павлихин.

Павлихин решил прервать свой отпуск, чтобы немедленно заняться изучением уникального объекта. На раскопе собралась группа музейных сотрудников, энтузиастов-палеонтологов, представителей Пензенского отделения РГО, факультета физико-математических и естественных наук Пензенского государственного университета.

Носорог оказался молодой самкой, отметил директор музея.

Учёные вскрыли около 80% скелета. Затем работы пришлось временно остановить из-за неблагоприятного прогноза погоды. Уже на следующий день, 22 октября, Артём Павлихин отправился в Ульяновск, чтобы проконсультироваться с палеонтологами.

— Посоветовавшись с коллегой-палеонтологом, директором ульяновского Ундоровского палеонтологического музея Ильёй Стеньшиным, пришли к

выводу, что кости пензенского шерстистого носорога возможно законсервировать и перевезти в Пензенский государственный краеведческий музей для изучения и экспонирования. Процесс этот очень непростой — проклейка и гипсование костей на месте их обнаружения, вырезка вместе с грунтом, — добавил Павлихин.

Учёные решили дать самке шерстистого носорога собственное имя — Лукерья.

Шерстистый носорог (*Coelodonta antiquitatis*) — вид вымерших млекопитающих. Он обитал на обширных открытых пространствах в плейстоцене и раннем голоцене. Окончательно исчез 14–8 тыс. лет назад. Большая часть периода существования этого животного пришлась на последнее в истории Земли оледенение. Шерстистый носорог являлся типичным представителем так называемой мамонтовой фауны.

По мнению принимавшего участие в раскопках председателя Пензенского областного отделения Русского географического

общества Игоря Пантюшова, Лукерья может стать одним из символов родного города, его новым брендом. — Это теперь ещё один символ Пензы! Она жила в Арбекове 14 тыс. лет назад, в черте нашего города! Шерстистый носорог был типичным представителем так называемой мамонтовой фауны. Надеемся, что теперь он пополнит экспозицию нашего краеведческого музея, — подчеркнул Пантюшов.

Александр Жирнов

*Шерстистый носорог (*Coelodonta antiquitatis*) — вид вымерших млекопитающих. Он обитал на обширных открытых пространствах в плейстоцене и раннем голоцене.*

НА ОСТРОВЕ ВРАНГЕЛЯ ЗАВЕРШИЛАСЬ ЭКСПЕДИЦИЯ «УМКА-2022»



Фото: Юрий Смитюк

Завершилась совместная комплексная экспедиция Русского географического общества и Главного командования Военно-морского флота, ключевым мероприятием которой стала «Беломедвежья перепись» — авиамониторинг белых медведей с использованием беспилотных летательных аппаратов (БПЛА). Специалисты РГО, Росзаповедцентра Минприроды России и сотрудники заповедника «Остров Врангеля» определили численность тукотско-аляскинской популяции белых медведей на острове Врангеля и оценили экологическое состояние самых северных заповедных территорий России.

Глобальное потепление и техногенное воздействие способствуют сокращению площади ледового покрова в Арктике — привычного местообитания белых медведей. Крупнейшие наземные хищники вынуждены мигрировать и искать новые источники питания.

Центром исследований стал заповедник «Остров Врангеля» на Чукотке — один из основных «родильных домов» белого медведя.

— Белый медведь является одним из 13 объектов животного мира, включённых в перечень приоритетных видов федерально-

го проекта. Для него разработана и утверждена Минприроды России стратегия и дорожная карта мероприятий по сохранению вида. Мониторинг и учёт численности всех популяций белого медведя, в том числе в ключевых местообитаниях, на особо охраняемых природных территориях, — одно из ключевых направлений дорожной карты, — отметила заместитель

С помощью дронов удалось создать детальное картирование мест обнаружения медведей с точной привязкой к географическим координатам и времени обнаружения.

директора Росзаповедцентра Минприроды России Ольга Кревер. — В дальнейшем новый метод авиамониторинга будет использоваться и в других регионах Арктической зоны России.

Быстрые перемещения белых медведей осложняют процесс наблюдения. Они способны развивать скорость до 40 км/ч на суше и до 10 км/ч в воде. На сегодняшний день широкое распространение получили наземные способы мониторинга, установка фотоловушек и спутниковых ошейников. Подобные исследования занимают много времени и зачастую не дают объективных

результатов. Впервые на острове Врангеля специалисты применили новый метод авиамониторинга с помощью БПЛА с большой дальностью полётов. Беспилотники позволяют безопасно и быстро собрать большое количество данных о численности, пространственном распределении и половозрастном составе исследуемых животных.



Остров Врангеля — один из основных «родильных домов» белого медведя. Фото: Максим Ляменков

— Остров Врангеля стал первой территорией, на которой опробован новый метод учёта белых медведей с использованием беспилотников, — рассказал директор заповедника «Остров Врангеля» Александр Груздев. — За три недели участники экспедиции обследовали практически всю площадь острова, включая горные районы. Зафиксировано 358 медведей.

БПЛА работают в автономном режиме до 10 часов и выдерживают перепады температур от -30 до +40 °С. Они запускаются катапультой и следуют по заранее спланированной маршрутной сетке. В ходе экспедиции с высоты 200–300 м было сделано более 22 тыс. фотоснимков фауны арктического острова: белых медведей, овцебыков, моржей, тюленей, нерп, китов и птиц. Общая длина маршрутов составила 8317 км. Важным направлением экспедиции стала оценка современного экологического состояния острова Врангеля. До организации государственного природного заповедника в 1976 году здесь были построены

фактория и метеостанция, организован оленеводческий совхоз, сооружены вспомогательный военный аэродром и база противовоздушной обороны. Ежегодно завозилось более сотни тонн горючесмазочных материалов, техника и оборудование, которые из-за высокой стоимости ликвидации и вывоза остались на острове. Техногенный мусор наносит существенный вред экосистеме заповедника, обладающего исключительным для Арктики биологическим разнообразием.

— Нам удалось собрать 130 проб речной и морской воды, снега, грунта и биоты — образцов печени, жира, перьев и шерсти павших животных и птиц — для проведения анализа на содержание основных опасных загрязняющих веществ и тяжёлых металлов, — рассказала эколог РГО, старший научный сотрудник лаборатории экологического мониторинга Мария Погожева.

Наталья Садовских

КАК МЫ ИСКАЛИ САМОЛЁТЫ АЛСИБА. ПОСЛЕСЛОВИЕ



Фото предоставлено Алексеем Никулиным

Что современному человеку даёт знание истории? В чём её прикладное значение – и как оно видится через призму одной из самых интересных экспедиций РГО?

Из отчёта научного руководителя экспедиции Русского географического общества Павла Филина:

«В 2022 году экспедицией РГО был сделан акцент на обследовании самолётов, разбившихся в ходе перегона, а также различных объектов техники, поставившейся по программе ленд-лиза из США в СССР. За годы войны было перегнано от 7831 до 8094 самолётов (всего в СССР за годы войны было поставлено союзниками 22 195 самолётов). Из перегнанных самолётов 81 был разбит (порядка 1%), 115 лётчиков погибли». Большая часть читателей, прочитав материалы об Алсибе, скажут, что да, это наше героическое прошлое, которое надо знать, помнить и извлекать уроки. Но Павел Филин полагает, что Алсиб — это наше настоящее и будущее.

«У нас единственная связующая дорожка, которая собирает в единое целое нашу страну, идёт по югу — это Транссиб, а по северу — это Северный морской путь. В

этом как раз и заключается гениальность решения о создании трассы Алсиб: нужно было создать этот коридор, который бы и по центральной части связывал в единое целое нашу страну. Многие из того, что было создано тогда, сейчас расширяется, работает и, я уверен, является заделом для нашего дальнейшего развития».

В той войне мы с американцами были союзниками.

Правда, не всегда мы вспоминали об этом, да и сама трасса Алсиб была засекречена даже после войны. Вспомнили об этом эпизоде нашей общей истории только в начале 70-х, когда в горах Чукотки геологи обнаружили самолёт иностранного производства с останками экипажа. С советскими документами, но с американской экипировкой. Отношения между нашими странами были прохладными до ледяных, и тайну гибели этого экипажа долго не удавалось установить.

Шли годы, менялись отношения — от потепления до очередного «ледникового периода». И нынешние времена не исключение — сейчас снова наступили времена, когда о нашем союзе в общей борьбе против нацизма вроде как и говорить не с руки.

Но историческая справедливость требует помнить исторические факты вне зависимости от текущей геополитической ситуации. Как мне кажется, мы, русские, хотя, может, и не идеальны (впрочем, а кто тут у

нас такой идеальный?), но обладаем обострённым чувством справедливости. И эта справедливость требует помнить о военных поставках, которые мы получили от США в годы войны. Да, не бесплатно. Но историческая благодарность американскому народу за ту помощь, которую получила наша страна в самый трагический период нашей истории, — это нормаль-

Люди, потерявшие память, могут научиться водить машину, самолёт или выучить иностранный язык. Единственное, чего они сделать не в состоянии, — смоделировать своё будущее.



80 лет нас отделяют от событий, происходивших на трассе Аляска — Сибирь.
Фото предоставлено Алексеем Никулиным

но. В духе нашего национального характера. И то, что Русское географическое общество вспомнило об этом, направив на Чукотку нашу экспедицию, говорит именно о нашей исторической справедливости вне сиюминутной конъюнктуры. В этом смысле американцам стоит брать пример с нас и вспомнить гравировку на часах, отправляемых нам по Алсибу: «Геройскому народу СССР». Зачем современному человеку вообще необходимо знание истории, в чём её прикладное значение? Что касается меня, то я формулу сформулировал давно: знание истории даёт возможность разобраться в настоящем и предсказать будущее. Это, скажем так, трезвый расчёт — из области разума и здравого смысла. Но есть ещё один аспект — физиологический. Дело в том, что люди, потерявшие в результате травмы память, остаются при этом во всех прочих ипостасях вполне полноценными людьми. Они могут научить-

ся чему угодно, например водить машину, самолёт или выучить иностранный язык. Единственное, чего они не могут, — это смоделировать своё будущее. Ни на год, ни тем более на жизнь. И красивая, мало что объясняющая фраза «без прошлого нет будущего» обретает совершенно конкретный и очевидный смысл. И если кто-то хочет «отформатировать» память, значит, это кому-то... выгодно. Надпись на памятнике героям Алсиба в американском городе Фэрбенкс актуальна и сегодня: «Установление мира на земле не может быть делом одного человека, одной партии или одного народа. Это должен быть мир, построенный на усилиях всего человечества. Франклин Делано Рузвельт». Напоследок процитирую Александра Сергеевича Пушкина: «Жалок народ, для коего прошедшее не существует».

Алексей Никулин

«НИКАКИХ ПЕДАГОГИЧЕСКИХ!»: КАК ПАВЕЛ КРАСНОВИД СТАЛ САМЫМ ЗНАМЕНИТЫМ УЧИТЕЛЕМ ГЕОГРАФИИ В СТРАНЕ



Фото предоставлено Павлом Красновидом

Учитель географии из подмосковного Подольска Павел Красновид вышел в финал проекта «Классная тема!» на телеканале «Россия 1».

В течение нескольких месяцев более 6 тыс. учителей со всей страны проходили разнообразные испытания, по итогам которых организаторы шоу определили 35 лучших — по пять преподавателей в семи школьных дисциплинах. Затем пользователи соцсети «ВКонтакте» выбрали в каждой из них по одному финалисту. Лучшим географом страны по версии проекта «Классная тема!» стал наш герой, набрав более 13 тыс. голосов.

Павел Красновид работает в Гимназии имени Подольских курсантов. В ней он провёл уже 27 лет из своих 33 — сначала как ученик, а по окончании бакалавриата МГУ и магистратуры МГПУ вернулся в новом качестве. Теперь он — учитель географии, заместитель директора и ещё руководитель школьного Музея подольских курсантов. В этой же школе ещё недавно работала мама Любовь Фёдоровна и работает ныне сестра — Юлия. В 2019 году Красновид стал призёром конкурса «Учитель года», после чего его пригласили в жюри. Впереди — участие в финале проекта «Классная тема!».

— Павел, чем для вас является география?

— География — это прежде всего интересная жизнь. Я безумно люблю путешествовать и по возможности всегда это делаю. Ну и, конечно, география — моя любимая работа. Это уникальная дисциплина, которая даёт широкие возможности в плане межпредметных связей. Причём не только естественно-научных. Нельзя понять Кавказ без стихов Лермонтова и Пушкина, а Урал —

*Павел Красновид:
«Литература,
русский язык,
история и география
— вот те школьные
предметы, которые
из населения делают
народ, а из человека —
гражданина».*

без произведений Бажова и Твардовского...

— Цитата из вашего видеоурока: «Предмет поначалу не был самым интересным для меня, но, как видите, влюбился». А что, собственно, произошло?

— География возникла случайно. Однажды из стопки учебников старшей сестры я вытащил учебник Алексеева «Социально-экономическая география России» за 9-й класс и вдруг обнаружил там название моего родного Климовска (до 2015 года — город, теперь район Подольска. — Прим. ред.). Его и на карте-то не найдёшь, а в учебнике про него написали. Причём оказалось, что здесь находится ведущий центр разработки

стрелково-артиллерийского вооружения в стране. И так мне было приятно перечитывать этот параграф! Я втянулся и в итоге прочитал весь учебник. Потом были олимпиады и увлекательные походы, новые знания и маленькие открытия...

— А почему география, изначально столь многообещающий и вообще-то очень интересный предмет, становится в школе

не самым престижным, что ли, среди школьников?

— В чём трудность преподавания географии — мы не можем принести предмет изучения в класс. Вся география находится за пределами школы. Потому нередко изучение предмета становится формальным. Хорошо в этом смысле помогает современный инструментарий. Спутниковые снимки мы используем практически на каждом уроке. Одно дело смотреть на физическую карту мира, а другое — на сенсорную доску, где мы переключаемся в режим 3D и рассматриваем вулканы, языки лавы, видим образование Курильских островов...

— Какими вы бы хотели видеть своих учеников после окончания школы?

— Цели отправить всех на географический факультет у меня нет. Хотя есть ребята, поступившие в МГУ на географический. С десяток точно. На днях двое учеников из 9-го кадетского класса заявили, что собираются идти учиться на учителей географии. Это, конечно, приятно. Но моя основная задача — сформировать у детей широкое представление о нашем мире и его многообразии. Моё исключительное убеждение, что литература, русский язык, история и география — вот те школьные предметы, которые из населения делают народ, а из человека — гражданина.

— Как вы относитесь к знаменитому фильму по роману Алексея Иванова «Географ глобус пропил»? Вам нравится главный герой?

— Скорее нет, чем да. Но, признаюсь, не читал книгу. По мнению прочитавших, она более интересная и интеллигентная, что ли. Кстати, у нас в школе хранится один из самых больших глобусов России. Чтобы его пропить, ни у одного географа здоровья не хватит (смеётся).

Его диаметр — 180 см, раньше он находился в Музее Ленина на Красной площади.



Три поколения. Павел Красновид с мамой Любовью Фёдоровной и портретом деда Фёдора Ивановича Голощапова. Фото предоставлено Павлом Красновидом

— Когда вы решили стать учителем?

— После окончания школы у меня не было сомнений, куда идти дальше. Сомнения были у моих родителей. Как победитель олимпиады, я поступил в областной педагогический университет. Родители тогда сказали: «Никаких педагогических, иди в университет на Воробьёвых горах». Поступил в МГУ. А на четвёртом курсе решил, что я заканчиваю бакалавриат в МГУ, а в магистратуру пойду уже в педагогический. Решил и сделал. Полгода родители ничего не знали. А как всё вскрылось, не разговаривали со мной три месяца. При том что мама сама учитель, она не хотела, чтобы я шёл по её стопам. Зато теперь, думаю, она мной гордится.



Учитель должен быть рядом, когда детям открывается большой мир. Фото предоставлено Павлом Красновидом

— У вас есть мечта?

— Посетить Северный полюс! Моя многолетняя мечта. В Север я влюбился давным давно. Хибины объездил вдоль и поперёк, был на полуострове Рыбачий и полуострове Немецкий на границе с Норвегией.

А 1 января этого года мне вдруг приспичило поехать в Воркуту. Я договорился с местными жителями и два дня жил с ненцами в чуме в Заполярье, вдали от цивилизации. Это были чудесные новогодние и рождественские каникулы!

— Вы ведь ещё и руководите школьным музеем, посвящённым судьбам подольских курсантов, вставших на пути врага к Москве в октябре 1941-го. Обычно такими музеями занимаются учителя истории. Почему вы?

— В подобных случаях я вспоминаю Элизе Реклю: «История есть география во времени. А география есть история в пространстве». У меня нет академического исторического образования, но история — это дисциплина, к которой я неравнодушен.

Изначально у меня было юношеское чувство обиды за подольских курсантов, которые были отодвинуты на второй план. Так исторически сложилось. Долгое время про них вообще запрещалось говорить, и документы были засекречены. Только в 1960-х архивы приоткрылись, наступила пора либерализации истории. Но для широкой общественности это был почти неизвестный эпизод войны вплоть до последнего времени.

Айвар Валеев

СЛЕД ПАССИОНАРИЯ: К 110-ЛЕТИЮ СО ДНЯ РОЖДЕНИЯ ЛЬВА ГУМИЛЁВА



Фото: Научный архив РГО

Вероятно, если бы не в высшей степени драматичные обстоятельства судьбы, Лев Гумилёв мог бы стать неплохим императором. Впрочем, выйти из тени своих знаменитых родителей, выдающихся русских поэтов Анны Ахматовой и Николая Гумилёва, было бы непросто. Но случилось так, как случилось. Он стал учёным. Спустя 110 лет со дня рождения Льва Николаевича многие прибавляют — «великим российским».

НАЧАЛО

В каком-то смысле увлечение историей и этнографией началось для него с костяных фигурок, привезённых отцом из Африки. Маленький Лёва играл ими на расстеленной вместо ковра тигровой шкуре дома в Царском Селе.

Ни Ахматова, ни Гумилёв не были идеальными родителями. Отца больше интересовали экспедиции и акмеизм, мать была поглощена собственным творчеством и богемным общением. Когда ребёнку было шесть лет, они развелись. Спустя три года Николая Степановича большевики расстреляли — якобы за участие в заговоре. Но именно воспоминания об отце остались в

душе Льва Николаевича романтическим облаком и повлияли на выбор призвания, убеждения и даже образ.

Родителей Лёве заменила бабушка, Анна Ивановна Гумилёва, и нежные годы он был под её крылом: сначала в семейной усадьбе в Тверской области, а после октября 1917-го — в соседнем городке Бежецке.

Советской школе мальчик предпочитал местную

библиотеку. Он запоем читал романы Майн Рида, Жюль Верна, Александра Дюма и Джека Лондона. А ещё старорежимные учебники, в первую очередь по истории. Тем временем за окном творилась настоящая большая история.

Наверное, именно тогда возникли совершенно детские вопросы. Как появляются великие империи, а потом внезапно рушатся? Почему целые народы выходят на мировую сцену будто ниоткуда, вихрем проносятся по планете, а затем исчезают бесследно?

НАУКА И «ЛИЧНЫЕ ОБСТОЯТЕЛЬСТВА»

В 1930 году Гумилёв пытается поступить на немецкое отделение педагогического института, но из-за дворянского происхождения его не принимают. Несколько лет он работает как настоящий пролетарий — сначала на заводе, потом в трамвайном депо. А после отправляется в Прибайкалье, в Бурятию, вместе с геологической экспедицией.

Таких экспедиций будет несколько, самой продолжительной в этот отрезок

времени станет таджикская. Гумилёв попадает в группу, которая изучает насекомых-паразитов, в частности малярийных комаров. К слову, возглавлял группу профессор Военно-медицинской академии Евгений Павловский, впоследствии — Президент Географического общества СССР.

В 1934 году Гумилёву удаётся поступить на исторический факультет Ленинградского университета. А 23 октября 1935-го его арестовали. Судя по всему, он попал под метлу первых массовых политических репрессий, которые начались после убийства руководителя ленинградских коммунистов Сергея Кирова. В тот раз Гумилёв отделался лёгким испугом: его выпустили, даже не успев предъявить обвинение. Как считается, помогло личное письмо Ахматовой Сталину. Тем не менее из университета Льва изгнали. Он садится писать свою первую научную работу, а летом едет в археологическую экспедицию по поиску хазарской крепости Серкел.

В 1936 году Гумилёва восстановили в университете. Но в марте 1938 года снова арестовали. Теперь ему и ещё нескольким студентам инкриминировалось участие в антисоветской молодёжной организации, вражеской агитации и даже в подготовке покушения на преемника Кирова Андрея Жданова.

Через некоторое время Гумилёв сам подписал признание, поскольку терпеть ежедневные избиения уже не мог. На судебном заседании он отказался от показаний. Но трибунал проигнорировал заявление. Лев Николаевич получил 10 лет лишения свободы.

За три недели на зимнем лесоповале в районе строительства Беломорканала он дошёл до крайней степени истощения. Спасло, как ни странно, желание прокурора отменить приговор из-за мягкости. Репрессии были на пике, вчерашнего студента

Судя по всему, Гумилёв попал под метлу первых массовых политических репрессий после убийства Кирова. В тот раз он отделался лёгким испугом: его вскоре отпустили, даже не успев предъявить обвинение.

собирались подвести к расстрелу. Дело отправили на доследование, а осуждённых вернули в «Кресты».

Знаменитая питерская тюрьма показалась Гумилёву землёй обетованной. Заключённые могли по очереди спать под лавкой. Именно здесь его осенило.

«И у меня возникла мысль о мотивации человеческих поступков в истории, — вспоминал Гумилёв. — Почему Александр Македонский шёл в Индию и в Среднюю Азию, хотя явно там удержаться не мог, и ограбить эти земли не мог, не мог доставить награбленное обратно к себе в Македонию — почта тогда работала очень плохо. И вдруг мне пришло в голову, что его что-то толкало, что-то такое, что было внутри его. Я назвал это «пассионарность».

Примечательно, о чём размышлял Гумилёв в тот момент, когда сама жизнь его качалась на весах судьбы. «Раздумья о научных проблемах были предпочтительнее мыслей о личных обстоятельствах», — философски замечал он позднее.

Примерно в это время произошло очередное колебание курса партии. Некогда всемогущего главу НКВД Генриха Ягоду арестовали и быстро расстреляли. А Гумилёву

Как появляются и рушатся великие империи? Почему целые народы выходят на мировую сцену будто ниоткуда, вихрем проносятся по планете, а затем исчезают бесследно?

ГЕОГРАФИЧЕСКОЕ ОБЩЕСТВО ПРИ АКАДЕМИИ НАУК СССР г. ЛЕНИНГРАД
(основано в 1845 г.)

В СОВЕТ ОБЩЕСТВА

Заявление

Гр-на Гумилева Л. Н.
Адрес и телефон Фронтанка 34 кв. 44. Т. Ж. 2-50-43

Прошу принять меня в члены Общества
" 17 " апреля 1949 г. (подпись) Гумилев

АНКЕТА

1. Фамилия Гумилев
2. Имя и отчество Лев Николаевич
3. Год и место рождения 1912 г. гор. Пушкин
4. Социальное происхождение Дворянин
5. Образование Высшее
6. Специальность Историк
7. Место работы и должность Т. М. Э. Сов. научн. центр.
8. Член какого союза, стаж и № билета Союз науч. преем. работников. с 7/10 1949 г.
9. Трудовой стаж с 1930, в том числе по специальности с 1933 г.
10. Партийность, стаж и № билета Беспартийный
11. Сведения о научных работах, ученых трудах и экспедициях Список прилагаю

Подпись Гумилев

Анкета Льва Гумилёва. Фото: Научный архив РГО

сместили срок в два раза. Отбывать пять лет отправили в Норильский лагерь.

ЛАГЕРЬ И ВОЙНА

Здесь было полегче. От жутких морозов его спасала работа в штольне. Ну и компания

оказалась интересной. Это были интеллигенты, которых, как и его самого, замела метла репрессий. Они много говорили, учились друг у друга, даже устраивали поэтические турниры.

После отбытия срока заключения Гумилёва

Феномен Льва Гумилёва как учёного ещё и в том, что для построения своей теории пассионарности ему приходилось быть сразу «всеми для всех»: историком, этнографом, археологом и в том числе географом.

не отпустили домой, а поставили в геофизическую экспедицию — уже всюю шла война, стране нужно было железо. Свободой стал для него фронт, куда он попал после многочисленных прошений.

Гумилёв был счастлив. Как сам признавался, воевать ему нравилось. Победа уже витала в воздухе. «Особенно интересно наступать!» — читаем мы в одном из его писем в конце 1944 года. Лев Николаевич успел принять участие в трёх наступлениях — освобождении Западной Польши, Померании и взятии Берлина.

В Ленинград Гумилёв возвращается уже совсем в другом качестве. Он отдал Родине все «долги», он — победитель. Экстерном сдаёт экзамены за два курса, основой дипломной работы становится уже сформулированная научная статья. Садится за диссертацию. Дважды участвует в археологической экспедиции в Винницкой области. Казалось бы, всё плохое позади. Но нет...

ТРЕТИЙ АРЕСТ

В августе 1946 года выходит печально знаменитое постановление ЦК ВКП(б) «О журналах «Звезда» и «Ленинград», объявлявшее Анну Ахматову и Михаила Зощенко,

12. В Географическом Обществе существуют Отделения и Комиссии, активное участие в которых обязательно для каждого члена Общества. Подчеркнуть в явном Отделении или Комиссии Вы намерены работать.

ОТДЕЛЕНИЯ:

1. Физической и Математической географии
2. Экономической географии
3. Историко-географических знаний
4. Биогеографии
5. Антропогеографии

КОМИССИИ:

1. Метеорологическая
2. Картографическая и аэрофотограмметрия
3. Геоморфологическая
4. Вод и лесов
5. Почвенная
6. Статистическая
7. По пропаганде географических знаний
8. Филологическая
9. Охраны

Принят в число членов общества постановлением Ученого Совета РГО от 10 июля 1949 г.
Секретарь Рогова

Ленинград 28-ХИ-39 г. Тел. центр. каб. ГЭИИ Заказ 15. Тираж 2000

Анкета Льва Гумилёва (оборот). Фото: Научный архив РГО

по сути, вредителями. Это сильно осложнило жизнь не только самой Анне Андреевне, но и Льву. Тем не менее Гумилёв блестяще и артистично защитил диссертацию. Тема: «Политическая история первого тюркского каганата». Он замечал — несколько, впрочем, хвастливо: «Это было для меня совершеннейшее торжество, потому что с этими академическими деятелями я устроил избиение младенцев»...

Первый раз сидел за папу, второй — за маму — примерно так описывал причины своих невзгод сам Лев Николаевич. В третий раз его арестовали 6 ноября 1949 года. Обвинения, как ни странно, были те же, что и прежде. Но теперь ему дали полные 10 лет. Это был сильный удар. Но больше всего Гумилёв переживал, что после обысков исчезла рукопись почти написанной им монографии «История Средней Азии в Средние века».

Второй срок оказался тяжёлым. Начались серьёзные проблемы со здоровьем. Он даже писал, что не надеется уже выйти на свободу.

После смерти Сталина в 1953 году режим стал полегче. Гумилёв умудрялся даже заниматься наукой. В 1956 году, после XX съезда партии, специальная комиссия, прибывшая в лагерь, пришла к выводу, что Гумилёв невиновен. В Ленинград он прибыл с двумя деревянными чемоданами, главной ценностью в которых были две рукописи: «Хунну» и «Древние тюрки».

ГУМИЛЁВ И ГЕОГРАФИЧЕСКОЕ ОБЩЕСТВО

Гумилёв стал членом Всесоюзного географического общества ещё в 1949 году. Первое его мероприятие, на котором побывал Лев Николаевич, прошло 18 ноября 1956 года, спустя полгода после освобождения из лагеря. К работе этнографического отделения Общества его привлёк известный этнограф, антрополог и археолог Сергей Руденко. Он руководил одной из экспедиций, в которых участвовал Гумилёв. Было у них

ещё нечто общее: в 30-х годах Руденко тоже успел поработать на строительстве Беломорканала — не по своей, разумеется, воле. 27 сентября 1957 года Лев Николаевич впервые выступил в зале нынешней Штабквартиры РГО в Санкт-Петербурге с докладом о гипотезе Григория Грумм-Гржимайло о так называемой динлинской проблеме. Статья была опубликована в первом номере журнала «Известия Всесоюзного географического общества» за 1959 год.

С тех пор Гумилёв принимает активнейшее участие в работе этнографического отделения ВГО и много публикуется в географическом «Вестнике». 12 февраля 1958 года его избирают членом бюро отделения этнографии.

24 декабря 1959 года там же Гумилёв прочитал фундаментальный доклад, который напрямую относится к пассионарной теории этногенеза, — о влиянии периодических увлажнений на историю евразийской степи. Это был мостик, точнее, прямой коридор к самой теории.

По темам докладов можно проследить, как появлялись её «вестовые столбы».

1961 год — доклад о палеогеографии Волжской Булгарии.

1962 год — об исследовании Хазарии.

9 января 1964 года — «Ландшафт и этнос». Полное утверждение пассионарной теории этногенеза. Как подчёркивает ученик Гумилёва, глава Этнографической комиссии Санкт-Петербургского отделения РГО Алексей Новожилов, с этого момента все доклады Льва Николаевича посвящены исключительно этногенезу.

Его ставшие весьма популярными, благодаря будущим книгам, тезисы о том, что есть этнос, впервые были произнесены на заседании отделения этнографии ВГО 17 февраля 1966 года.

Кстати, Гумилёву принадлежит своеобразный

Лев Гумилёв:

«Дезинтеграция лишала силы, сопротивляемости; разъединиться в условиях Евразии значило поставить себя в зависимость от соседей, далеко не всегда бескорыстных и милостивых».



Лев Гумилёв. 80-е годы. Фото: Научный архив РГО

рекорд, напоминает Алексей Новожилов. На чтение одного из докладов в 1965 году записались 47 человек.

ХУННУ: С ОБОЧИНЫ В ЦЕНТР

В апреле 1960 года выходит первая монография Гумилёва. Она посвящена хунну, древнему кочевому народу, который предшествовал гуннам и из-за которого китайцы возвели свою знаменитую стену. Собственно, историей хунну Лев Николаевич иллюстрирует и проверяет на прочность основы своей теории этногенеза. А кроме того, подробно изложенная история хунну несколько меняет акценты, принятые в исторической науке. Считалось, что хунну были как бы маргиналией в истории Китая. Между тем в период расцвета они контролировали огромные территории, включая большую часть Монголии, северо-восточные области Китая, Южную Сибирь.

Хунны идеально ложились в пассионарную теорию этногенеза. Сначала одно из многочисленных племён, обитавших в степи к югу от пустыни Гоби, начинает возвышаться над другими. Затем становится во главе союза племён. Хунны самостоятельно осваивают кочевое скотоводство, что позволяет им передвигаться на значительные расстояния. Их армия составляет до 300 тыс. всадников. Хунны захватывают большую часть Ханьского Китая. Создают державу. А спустя какое-то время распадаются на несколько частей и исчезают на просторах Евразии.

Второстепенное и, по мнению Гумилёва, абсолютно незаслуженное место в истории объяснялось и тем, что данные о хуннах, которыми располагали современные учёные, в большей степени дошли до нас через китайские письменные источники. А с ними и взгляд на самих хуннов.

ПАССИОНАРНАЯ ТЕОРИЯ: ГЛАВНОЕ

Мировая история, по Гумилёву, — это посто-

янное взаимодействие этносов между собой и вмещающим ландшафтом. Теория предлагает иерархию этнических систем: от консорции (группа людей с общими интересами) до суперэтноса (он может вмещать несколько этносов).

«При изменениях ландшафта, превышающих определенный критический порог, на месте старого этноса появляется новый», — считал он.

Но решающим фактором этногенеза Гумилёв видел пассионарные толчки. Причиной их учёный называет некие «мутации». В какой-то момент в популяции возникает критическая масса пассионариев.

По Гумилёву, пассионарность — это «непреодолимое внутреннее стремление (осознанное или чаще неосознанное) к деятельности, направленной на осуществление какой-либо цели... Цель эта представляется пассионарной особи ценнее даже собственной жизни, а тем более — жизни и счастья современников и соплеменников. Пассионарность отдельного человека может сопрягаться с любыми способностями... она не имеет отношения к этике, одинаково легко порождая подвиги и преступления, творчество и разрушение, благо и зло, исключая только равнодушие». Вследствие подъёма пассионарности в этнической системе возникает сильное возбуждение, что приводит к расширению её ареала, возникновению держав и империй.

Гумилёв проследил циклы этногенеза для нескольких десятков этносов и обнаружил, что на глобусе они выглядят широкими (200–300 км) и длинными (до нескольких тысяч километров) полосами, будто «космос сечёт своей плетью нашу планету». Природа этого импульса до конца не ясна. Сам автор объясняет эту «энергию саранчи» импульсами из космоса и признаётся, что на эту мысль его навёл основополагающий труд Владимира Вернадского «Химическое строение



Гражданская панихида по Льву Гумилёву в здании РГО в Санкт-Петербурге 20 июня 1992 года.
Фото: Научный архив РГО

биосферы Земли и её окружения».

В своём развитии этносы проходят несколько стадий примерно по 150 лет. Вершиной становится акматическая фраза, или перегрев. Затем происходит надлом, резкий спад пассионарности. Ему на смену приходит фаза медленной инерции, характеризующаяся общим процветанием. Продолжающееся уменьшение таинственной энергии приводит этнос в обскурацию, затем мемориальную фазу и завершается гомеостазом. Всего этот цикл длится полторы тысячи лет.

«ГЕОГРАФЫ МЕНЯ НЕ ОБИЖАЛИ»

В 1961 году Гумилёв защитил докторскую диссертацию по истории. Тема звучала так: «Древние тюрки. История Средней Азии на грани древности и Средневековья (VI–VIII века)». Это был венец напряжённой работы в течение четверти века. Целый пласт

истории огромной Евразии был введён в научный оборот. Даже самые отчаянные скептики признали за Гумилёвым право на столь масштабное научное высказывание. Феномен Гумилёва ещё и в том, что для построения теории ему приходилось быть сразу «всеми для всех»: историком, этнографом, археологом и в том числе географом. Свою идею о том, что ландшафт и климат являются ключевыми факторами для характера хозяйствования, а он, в свою очередь, во многом определяет политический строй, Лев Николаевич доказал исследованиями древней Хазарии. Гумилёв не раз бывал в археологических экспедициях в местах, где когда-то существовал Хазарский каганат, — в Саратовской и Астраханской областях, Дагестане, Чечне.

В 1962 году он становится старшим научным сотрудником в Научно-исследо-



Ветры истории меняют жизнь народов и империй. Фото: Валентина Певцова

вательском географо-экономическом институте, подразделении геофака Ленинградского госуниверситета. «Географы, в отличие от историков и особенно востоковедов, меня не обижали», — говорил много лет спустя благодарный Гумилёв.

В мае 1974 года Лев Николаевич защищает вторую докторскую диссертацию, теперь уже по географии. Но ВАК не утвердил учёную степень Гумилёва. Впоследствии эта работа стала основой, пожалуй, самой важной из его книг — «Этногенез и биосфера Земли».

БЫТЬ СОБОЙ

Одно из отличительных свойств Гумилёва — свобода мысли. Есть даже парадоксальная гипотеза, согласно которой лагеря хоть и были тяжелейшим испытанием, но интеллектуально Гумилёва в каком-то смысле сохранили — по крайней мере от влияния советской академической науки, точнее, её бюрократического аватара.

Гумилёва часто критиковали с идеологических позиций. В советское время — за отход от принципов марксизма.

В перестроечное время и в 90-е годы на Льва Николаевича нападали националисты — за его мысль о симбиозе Руси и Золотой Орды, либералы — за «антисистемы» и «химеры». Его хотели бы видеть в своих рядах евразийцы, и вроде бы он сам был не против, но опять же Гумилёв не вмещался в прокрустово ложе концепций.

Лев Николаевич Гумилёв ушел из жизни в 1992 году. В своей последней книге «От Руси до России», ставшей чем-то вроде завещания, он акцентировал наше внимание на двух принципах. Первый, нужно быть собой. Исторический опыт показал, что, пока за каждым народом сохранялось право быть самим собой, объединённая Евразия успешно сдерживала натиск и Западной Европы, и Китая, и мусульман.

Второй, нужно быть вместе. «Дезинтеграция лишала силы, сопротивляемости; разъединиться в условиях Евразии значило поставить себя в зависимость от соседей, далеко не всегда бескорыстных и милостивых».

Татьяна Петренко



В городе грандиозных соборов и каменных набережных Гумилёв размышлял о судьбах Великой степи. Фото: Наталья Краснова

СПАСЁННОГО В ПРИМОРЬЕ КОТЁНКА ЛЕОПАРДА ЖДЁТ ПЕРЕЕЗД

Завершился первый этап реабилитации котёнка дальневосточного леопарда, которого нашли в Приморье в августе нынешнего года. Спасённый малыш уже вырос, сейчас ему восемь месяцев. Он научился охотиться самостоятельно и активно перемещается по своей территории.



Фото: Светлана Горбатов

Истощённого и травмированного детёныша редкой кошки нашли у границ национального парка «Земля леопарда». Для восстановления котёнка передали в центр реабилитации у села Алексеевка. Вскоре он был выпущен в открытый вольер и получил уникальный номер — Leo 260M. Поначалу после активного передвижения и охоты юный хищник немного хромал — сказывалась застарелое повреждение бедренной кости, полученное ещё на воле. Новое обследование в конце сентября показало, что Leo 260M вполне оправился от травмы. Теперь сотрудники центра реабилитации готовят переезд питомца в вольер, где ранее жил знаменитый Leo 80M — герой популярного документального фильма. Здесь котёнок получит больше открытого пространства, что позитивно скажется на подготовке к его возвращению в дикую природу. Для организации видеонаблюдения новый вольер очистят от зарослей, лишних кустов и деревьев, а также развернут в нём настоящую сеть мониторинга, состоящую из десятка автоматических камер. Для обогащения природной среды сюда заранее выпустят различных мелких животных. Условия жизни Leo 260M максимально приблизят к естественным. Ожидается, что переезд состоится в начале ноября. Русское географическое общество с 2011 года принимает активное участие в проектах по восстановлению популяции дальневосточного леопарда.

ДАГЕСТАН ГЛАЗАМИ ОРЛОВ: ШЕСТЬ ПАНОРАМНЫХ ФОТОЛОКАЦИЙ «СТРАНЫ ГОР»


Как в одном путешествии совместить и море с песчаными пляжами, и острые пики живописных гор, и богатую культуру многочисленных народов, щедро приправленную занимательными традициями и обычаями, которым уже несколько тысяч лет? Всё это – лишь малая часть даров, которыми радушно встречает гостей Дагестан. Среди прочих угощений, без которых отсюда не уедет ни один путешественник, – простая и сытная кухня, знаменитое кавказское гостеприимство и упоительный дух российского юга.

Специалисты проекта «Путешествия с РГО» в рамках экспертизы тура «Дагестан глазами орлов» туроператора Caspian Travel побывали в стране гор, протестировали маршрут и собрали коллекцию панорамных мест съёмки. Серия туров Caspian Travel вошла в коллекцию «Путешествий с РГО», а туроператор получил сертификат и знак качества «Рекомендовано РГО».

ГУНИБСКОЕ ПЛАТО: АЛЬПИЙСКИЙ КУРОРТ

Гунибское плато — целый высокогорно-климатический курорт, уникальный своим расположением. Возвышенная верхушка усечённого конуса сложена толщей извес-

Руины Гунибской крепости. Фото: Константин Леонтьев



Дорога от Махачкалы до Сулакского каньона. Фото: Михаил Ермаков

тняков, отвесные обрывы которых превращают плато в естественную природную крепость. Добраться сюда довольно непросто: путь по серпантинам горных дорог со стороны кажется неприступным. От Махачкалы до села Гуниб, расположенного на высоте 1200 метров, дорога займёт около трёх часов. Выше — только пешком. Однако благодаря такой труднодоступности здесь сохраняется особый субальпийский микроклимат, где 300 солнечных дней в году.

На плато есть много родников, ручьёв и водопадов, поросли розовых реликтовых берёз сменяются хвойными рощами. Здесь сохранились руины старой крепости XIX века, последнего оплота горцев, некогда сражавшихся против Российской империи, а в Гунибском ауле, террасами спускающемся по склону плато, есть краеведческий музей, рассказывающий непростую историю этих живописных мест.

Смотровая площадка Гунибского плато, куда несложно добраться, находится немного выше аула, неподалеку от Царской поляны — ещё одного исторического места, связанного с визитом Александра II, который устроил здесь застолье в честь окончания Кавказской войны. Самая высокая точка плато — гора Маяк, отсюда открывается вид на большую часть горного Дагестана и заснеженные бока Главного Кавказского хребта. Путь к вершине не из лёгких, но он определённо стоит того.

АУЛ КАХИБ: ЦАРСТВО СИНИХ ГОР

Старинное село с боевыми башнями, постройками классической горской архитектуры, где крыша

одного дома является двором другого, стоящего выше по склону, и узкими запутанными улочками, казалось, рождающимися где-то в недрах гор. Полуразрушенный аул выглядит как город из сказки: архаичные развалины словно вырастают из скал, будто становятся их рукотворным продолжением. На каменных стенах кахибских башен сохранились элементы языческих петроглифов, что позволяет датировать аул VIII веком нашей эры, хотя, несомненно, первые поселения здесь появились тысячелетием раньше. На вершину одной из сигнальных башен, сохранившихся в Кахибе, где в древние времена зажигали костры в случае угрозы, можно забраться по деревянным лестницам. С высоты 20 метров из узкой бойницы открывается вид на весь аул, ажурными ярусами опоясывающий скалы, и на живописные гребни гор.

ТЛИЛИМЕЭР: СЕДЛО-ГОРА

Тлилимезэр — это гора на горе: почти неприступная плоская вершина увенчана своей миниатюрной копией, которую за причудливую форму прозвали «Седло-гора». С определённого ракурса она действительно напоминает элемент конско-

го снаряжения. Плато Тлилимезэр будто сложено из нескольких слоёв скал высотой 300 метров, массивными гранитными обручами сковавших заветную высоту. Путь к ней довольно непрост и будет по силам опытным путешественникам, однако и с подножия маленькой «горы» открываются роскошные виды.

Путь к плато начинается у села Гоготль на высоте

Отправиться в Дагестан — всё равно что совершить путешествие во времени и пространстве, пересечь несколько континентов и исторических эпох. И даже побывать в сказке...

1700 метров, куда можно доехать на транспорте. С севера ступени отвесных скал образуют недостижимый бастион, но с запада они сменяются более пологими отрогами, по которым можно добраться до вершины. Отсюда открывается вид на Гунибское плато, до которого по воздуху порядка 10 километров.

ГАМСУТЛЬ: ДАГЕСТАНСКИЙ МАЧУ-ПИКЧУ

Легендарный перуанский город древних инков, затерянный в Андах, притягивает туристов со всего света своими открыточными видами живописных руин. Однако не все знают, что в Дагестане есть похожий город, которому почти две тысячи лет. Вереницы разрушающихся от времени домов, покрывающих одну из горных вершин Кавказа,


можно рассматривать часами. Причудливые узоры каменной кладки вперемешку со скальной породой, поросшей травой, напоминают средневековую крепость, сквозь полукруглые своды которой проникает эхо ушедших эпох.

Теперь сквозь лишённые рам окна виднеется небо, которое стало крышей большинству домов. Угадывающиеся проёмы каменных арок провозжат в пустоту, то тут, то там можно встретить языческую символику и восточные письмена.

ЧИРКЕЙСКАЯ ГЭС: РУКОТВОРНЫЙ ПЕЙЗАЖ

Чиркейская ГЭС расположена в одноимённом ущелье Сулакского каскада. На фоне песочного цвета скал голубой оттенок воды кажется

Атрлук – одно из древнейших сёл Республики Дагестан. Фото: Заид Хамидов



Село Гамсутль существует почти 2 тыс. лет. Фото: Сергей Крылов



Дагестан сквозь облака. Фото: Магомед Магомедов

неестественно ярким, что придаёт особый колорит этому месту, в особенности в солнечную погоду. Насыщенность воде придают горные породы, богатые медью, сквозь которые проходят питающие водохранилище реки.

Самый живописный вид открывается с возвышенности напротив арки ГЭС, в пяти километрах от посёлка Дубки, где расположена сама электростанция.

Перекрытое плотиной водохранилище в летнее время — ещё одно «море» для туристов: здесь можно прокатиться на лодке, порыбачить или позагорать на местных пляжах. Кстати, на Чиркейскую ГЭС получится полюбоваться не только снаружи, но и изнутри: прошлым летом электростанцию открыли для туристов. Стоит заказать сюда экскурсию, чтобы своими глазами посмотреть, как работает самая высокая в России арочная плотина: когда ГЭС работает на полную мощность, можно одновременно заряжать 100 миллионов мобильных телефонов или включить 20 миллионов телевизоров.

ПУШКИН-ТАУ: СВОБОДНОЕ ПЛАНИРОВАНИЕ

Ещё один способ увидеть красоты горной страны с высоты парения птиц — подняться в воздух на параплане. Полёт в тандеме с мастером — наиболее безопасный вид воздушного спорта, который подойдёт начинающим.

В Дагестане есть несколько мест, излюбленных парапланеристами, самое живописное находится в районе горы Избербаш-Тау. Невысокие лесистые горы и близость моря — идеальное сочетание для воздушной одиссеи. Кстати, название горы в переводе означает «след одной головы». Если смотреть от подножия, отроги скал заходят друг за друга так, что становится виден профиль Пушкина. Широкий лоб, острый нос, губы и даже волевой подбородок поэта отчетливо проступают на склоне горы, поэтому она получила неофициальное название — Пушкин-Тау.

Юлия Гопис



МАГАЗИН

РУССКОГО ГЕОГРАФИЧЕСКОГО ОБЩЕСТВА



РЕДКИЕ КНИГИ, ЭКСКЛЮЗИВНЫЕ ПОДАРКИ,
КАРТЫ И ПУТЕВОДИТЕЛИ.

Открой дверь в мир великих открытий и путешествий!

МОСКВА,
НОВАЯ ПЛОЩАДЬ, Д. 10, СТР. 2

САНКТ-ПЕТЕРБУРГ,
ПЕР. ГРИВЦОВА, Д. 10, ЛИТЕРА А

WWW.SHOP.RGO.RU